

Objektblätter zum Naturinventar Siedlung 2019

Gemeinde Bottmingen


Inventarobjekte (inkl. Kernzone)	Seite
Wertvolle Einzelbäume (beginnend bei E1 - ...)	Objekt E 1 1
Einzelbäume mit Schutzstatus (beginnend bei E200 -....)	Objekt E 2 39
Erhaltung Baumreihe	Objekt R ... 43
Hecken / Feldgehölz	Objekt H ... 56
Wertvolle Naturflächen	Objekt N ... 66
Nennenswerte Sonderstandorte (Biotop, Nistkästen, Mergelweg etc.)	Objekt S ... 75
Brunnen	Objekt B ... 84
Gartennutzung / Umgebungsgestaltung durch Private in Grünzonen	Objekt G ... 88

Hinweis A: Zur Aufnahme im Zonenplan Siedlung als Schutzzone / Schutzobjekt empfohlen


Wertvolle

EINZELBÄUME


E ... - OBJEKTE


Objekttyp: Einzelbaum	Objekt Nr. E1
Strasse / Flurname: Felixhägelistr. / Kindergarten	
Parzellen-Nr. 1082	
Bedeutung: bemerkenswert	
Beschreibung / Bemerkung: Buche Einzelbaum im Verbund in Aussenraum des provisorischen Kindergartens.	
<u>Empfehlung für Schutzmassnahmen:</u> <input type="checkbox"/> Aufnahme in Zonenvorschriften <input checked="" type="checkbox"/> Erhalten ohne Schutzstatus (<i>Verbund von Strukturelementen, Erhaltung prüfen</i>), vgl. P8	


Objekttyp: Einzelbaum	Objekt Nr. E2
Strasse / Flurname: Felixhägelistrasse	
Parzellen-Nr. 1082	
Bedeutung: bemerkenswert	
Beschreibung / Bemerkung: Nussbaum Einzelbaum im Verbund in Aussenraum des provisorischen Kindergartens.	
<u>Empfehlung für Schutzmassnahmen:</u> <input type="checkbox"/> Aufnahme in Zonenvorschriften <input checked="" type="checkbox"/> Erhalten ohne Schutzstatus (<i>Verbund von Strukturelementen, Erhaltung prüfen</i>), vgl. P8	

Objekttyp: Einzelbaum	Objekt Nr. E3
Strasse / Flurname: Felixhägelistrasse	
Parzellen-Nr. 1082	
Bedeutung: sehr wertvoll	
Beschreibung / Bemerkung: Eiche Einzelbaum im Verbund in Aussenraum des provisorischen Kindergartens.	
<u>Empfehlung für Schutzmassnahmen:</u> <input checked="" type="checkbox"/> Aufnahme in Zonenvorschriften (<i>Verbund von Strukturelementen, Erhaltung prüfen</i>), vgl. P8 <input type="checkbox"/> Erhalten ohne Schutzstatus	


Objekttyp: Einzelbaum	Objekt Nr. E4
Strasse / Flurname: Felixhägelistrasse	
Parzellen-Nr. 1082	
Bedeutung: bemerkenswert	
Beschreibung / Bemerkung: Ahorn Einzelbaum im Verbund in Aussenraum des provisorischen Kindergartens.	
<u>Empfehlung für Schutzmassnahmen:</u> <input type="checkbox"/> Aufnahme in Zonenvorschriften <input checked="" type="checkbox"/> Erhalten ohne Schutzstatus (Verbund von Strukturelementen, Erhaltung prüfen), vgl. P8	


Objekttyp: Einzelbaum	Objekt Nr. E5
Strasse / Flurname: Felixhägelistrasse	
Parzellen-Nr. 1082	
Bedeutung: wertvoll	
Beschreibung / Bemerkung: Eiche Einzelbaum im Verbund in Aussenraum des provisorischen Kindergartens.	
<u>Empfehlung für Schutzmassnahmen:</u> <input type="checkbox"/> Aufnahme in Zonenvorschriften <input checked="" type="checkbox"/> Erhalten ohne Schutzstatus (Verbund von Strukturelementen, Erhaltung prüfen), vgl. P8	


Objekttyp: Einzelbaum	Objekt Nr. E6
Strasse / Flurname: Felixhägelistrasse	
Parzellen-Nr. 1082	
Bedeutung: bemerkenswert	
Beschreibung / Bemerkung: Buche Einzelbaum im Verbund in Aussenraum des provisorischen Kindergartens.	
<u>Empfehlung für Schutzmassnahmen:</u> <input type="checkbox"/> Aufnahme in Zonenvorschriften <input checked="" type="checkbox"/> Erhalten ohne Schutzstatus (Verbund von Strukturelementen, Erhaltung prüfen), vgl. P8	

Objekttyp: Einzelbaum	Objekt Nr. E7
Strasse / Flurname: Felixhägelstrasse	
Parzellen-Nr. 1082	
Bedeutung: sehr wertvoll	
Beschreibung / Bemerkung: Linde Einzelbaum im Verbund in Aussenraum des provisorischen Kindergartens.	
<u>Empfehlung für Schutzmassnahmen:</u> <input checked="" type="checkbox"/> Aufnahme in Zonenvorschriften (<i>Verbund von Strukturelementen, Erhaltung prüfen</i>), vgl. P8 <input type="checkbox"/> Erhalten ohne Schutzstatus	


Objekttyp: Einzelbaum	Objekt Nr. E8
Strasse / Flurname: Schulstrasse in ÖW-Zone, Kindergarten Talholz	
Parzellen-Nr. 1850	
Bedeutung: bemerkenswert	
Beschreibung / Bemerkung: Spitzahorn Zwei Einzelbäume in Grünanlage.	
<u>Empfehlung für Schutzmassnahmen:</u> <input type="checkbox"/> Aufnahme in Zonenvorschriften <input checked="" type="checkbox"/> Erhalten ohne Schutzstatus	


Objekttyp: Einzelbaum	Objekt Nr. E9
Strasse / Flurname: Schulhof Talholz	
Parzellen-Nr. 1850	
Bedeutung: bemerkenswert	
Beschreibung / Bemerkung: Vogelbeerbaum Einzelbaum unterhalb Treppe in Rabatte mit Strauch.	
<u>Empfehlung für Schutzmassnahmen:</u> <input type="checkbox"/> Aufnahme in Zonenvorschriften <input checked="" type="checkbox"/> Erhalten ohne Schutzstatus	


Objekttyp:	Einzelbaum	Objekt Nr. E10
Strasse / Flurname:	Schulstrasse vor Tagesschule Talholz	
Parzellen-Nr.	1850	
Bedeutung:	wertvoll	
Beschreibung / Bemerkung:	Weide Einzelbaum in Grünanlage der Schule	
<u>Empfehlung für Schutzmassnahmen:</u> <input type="checkbox"/> Aufnahme in Zonenvorschriften <input checked="" type="checkbox"/> Erhalten ohne Schutzstatus		

Objekttyp:	Einzelbaum	Objekt Nr. E11
Strasse / Flurname:	unterhalb Tagesstätte Talholz	
Parzellen-Nr.	1850	
Bedeutung:	bemerkenswert	
Beschreibung / Bemerkung:	Blutbuche Einzelbaum in Grünanlage unterhalb Tagesstätte begleitet von zwei Sitzbänken.	
<u>Empfehlung für Schutzmassnahmen:</u> <input type="checkbox"/> Aufnahme in Zonenvorschriften <input checked="" type="checkbox"/> Erhalten ohne Schutzstatus		


Objekttyp:	Einzelbaum	Objekt Nr. E12
Strasse / Flurname:	Schulstrasse vor Tagesstätte Talholz	
Parzellen-Nr.	1850	
Bedeutung:	bemerkenswert	
Beschreibung / Bemerkung:	Akazie Neu gepflanzter Baum auf Areal mit Verbundsteinen. Baumscheibe ca. 1.0m.	
<u>Empfehlung für Schutzmassnahmen:</u> <input type="checkbox"/> Aufnahme in Zonenvorschriften <input checked="" type="checkbox"/> Erhalten ohne Schutzstatus		


Objekttyp: Einzelbaum	Objekt Nr. E13
Strasse / Flurname: Vorplatz Kindergarten Talholz	
Parzellen-Nr. 1850	
Bedeutung: bemerkenswert	
Beschreibung / Bemerkung: Ahorn und Prunus	
<u>Empfehlung für Schutzmassnahmen:</u> <input type="checkbox"/> Aufnahme in Zonenvorschriften <input checked="" type="checkbox"/> Erhalten ohne Schutzstatus	

Objekttyp: Einzelbaum	Objekt Nr. E14
Strasse / Flurname: Schützenstrasse	
Parzellen-Nr. 499	
Bedeutung: wertvoll	
Beschreibung / Bemerkung: Kirschbaum Alter Kirschbaum in Fettwiese / Grünanlage (Grünspickel). Areal Grünzone in Zonenplan auf tatsächliche Situation bereinigen.	
<u>Empfehlung für Schutzmassnahmen:</u> <input checked="" type="checkbox"/> Aufnahme in Zonenvorschriften <input type="checkbox"/> Erhalten ohne Schutzstatus	


Objekttyp: Einzelbaum	Objekt Nr. E15
Strasse / Flurname: ÖW Schulstrasse	
Parzellen-Nr. 1850	
Bedeutung: wertvoll	
Beschreibung / Bemerkung: Linde Junger Lindenbaum und Findling (Stein) vor Turnhalleingang.	
<u>Empfehlung für Schutzmassnahmen:</u> <input checked="" type="checkbox"/> Aufnahme in Zonenvorschriften <input type="checkbox"/> Erhalten ohne Schutzstatus	


Objekttyp: Einzelbaum	Objekt Nr. E16
Strasse / Flurname: Schulstr. im Strassenraum	
Parzellen-Nr. 485	
Bedeutung: wertvoll	
Beschreibung / Bemerkung: Spitzahorn Einzelbaum in Efeu-Rabatte (Strassenraum bildender Einzelbaum).	
<u>Empfehlung für Schutzmassnahmen:</u> <input checked="" type="checkbox"/> Aufnahme in Zonenvorschriften <input type="checkbox"/> Erhalten ohne Schutzstatus	


Objekttyp: Einzelbaum	Objekt Nr. E17
Strasse / Flurname: ÖW+A-Zone Schulstrasse	
Parzellen-Nr. 1850	
Bedeutung: bemerkenswert	
Beschreibung / Bemerkung: Baumhasel 3 Stk. In Rabatte vor Gemeindeverwaltung. Empfehlung: Ruderalfläche unter Bäumen aufwerten.	
<u>Empfehlung für Schutzmassnahmen:</u> <input type="checkbox"/> Aufnahme in Zonenvorschriften <input checked="" type="checkbox"/> Erhalten ohne Schutzstatus	


Objekttyp: Einzelbaum	Objekt Nr. E18
Strasse / Flurname: ÖW-Bus /Trambahnhof, Schlossgasse	
Parzellen-Nr. 446	
Bedeutung: wertvoll (Standort)	
Beschreibung / Bemerkung: Platane Raumbildender Einzelbaum mit Baumscheibe (artenarmer Unterwuchs) und Versickerungsschacht auf Teerplatz. Wichtiger Standort auf öffentlichem Platz.	
<u>Empfehlung für Schutzmassnahmen:</u> <input checked="" type="checkbox"/> Aufnahme in Zonenvorschriften <input type="checkbox"/> Erhalten ohne Schutzstatus	


Objekttyp: Einzelbaum	Objekt Nr. E19
Strasse / Flurname: Bhf- /Busplatz (ÖW-Zone)	
Parzellen-Nr. 1888	
Bedeutung: bemerkenswert	
Beschreibung / Bemerkung: Spitzahorn 3 Einzelbäume vor Bibliothek (mit kiesiger Baumscheibe).	
<u>Empfehlung für Schutzmassnahmen:</u> <input type="checkbox"/> Aufnahme in Zonenvorschriften <input checked="" type="checkbox"/> Erhalten ohne Schutzstatus	


Objekttyp: Einzelbaum	Objekt Nr. E20
Strasse / Flurname: Schlosspark Bottmingen	
Parzellen-Nr. 384	
Bedeutung: sehr wertvoll	
Beschreibung / Bemerkung: Platane Alter mächtige Platane im Eingangsbereich zum Schloss. Einzelobjekt möglichst unter Schutz stellen.	
<u>Empfehlung für Schutzmassnahmen:</u> <input checked="" type="checkbox"/> Aufnahme in Zonenvorschriften (<i>Schutzzone zur Erhaltung des Baumbestands prüfen</i>), vgl. F1 im Bericht <input type="checkbox"/> Erhalten ohne Schutzstatus	


Objekttyp: Einzelbaum	Objekt Nr. E21
Strasse / Flurname: Schlosspark Bottmingen	
Parzellen-Nr. 384	
Bedeutung: sehr wertvoll	
Beschreibung / Bemerkung: Stieleiche In Wiesenstreifen der Aussen-/Gartenanlage des Schlosses.	
<u>Empfehlung für Schutzmassnahmen:</u> <input checked="" type="checkbox"/> Aufnahme in Zonenvorschriften (<i>Schutzzone zur Erhaltung des Baumbestands prüfen</i>), vgl. F1 im Bericht <input type="checkbox"/> Erhalten ohne Schutzstatus	


Objekttyp: Einzelbaum	Objekt Nr. E22
Strasse / Flurname: Schlosspark Bottmingen	
Parzellen-Nr. 384	
Bedeutung: wertvoll	
Beschreibung / Bemerkung: Esche Einzelbaum in Wiesenstreifen der Gartenanlage innerhalb Schlossareal.	
<u>Empfehlung für Schutzmassnahmen:</u> <input checked="" type="checkbox"/> Aufnahme in Zonenvorschriften (<i>Schutzzone zur Erhaltung des Baumbestands prüfen</i>), vgl. F1 im Bericht <input type="checkbox"/> Erhalten ohne Schutzstatus	


Objekttyp: Einzelbaum	Objekt Nr. E23
Strasse / Flurname: Schlossanlage	
Parzellen-Nr. 384	
Bedeutung:	
Beschreibung / Bemerkung: Blutbuche Einzelbaum mit mächtigem Stammdurchmesser im Schlossareal.	
<u>Empfehlung für Schutzmassnahmen:</u> <input checked="" type="checkbox"/> Aufnahme in Zonenvorschriften (<i>Schutzzone zur Erhaltung des Baumbestands prüfen</i>), vgl. F1 im Bericht <input type="checkbox"/> Erhalten ohne Schutzstatus	


Objekttyp: Einzelbaum	Objekt Nr. E24
Strasse / Flurname: Schlossanlage	
Parzellen-Nr. 384	
Bedeutung: wertvoll	
Beschreibung / Bemerkung: Thuja gigantea (Riesen-Lebensbaum) Markanter Einzelbaum in Wiesenstreife in der Mitte der Gartenanlage.	
<u>Empfehlung für Schutzmassnahmen:</u> <input checked="" type="checkbox"/> Aufnahme in Zonenvorschriften (<i>Schutzzone zur Erhaltung des Baumbestands prüfen</i>), vgl. F1 im Bericht <input type="checkbox"/> Erhalten ohne Schutzstatus	

Objekttyp: Einzelbaum	Objekt Nr. E25
Strasse / Flurname: Schlossanlage	
Parzellen-Nr. 384	
Bedeutung: wertvoll.	
Beschreibung / Bemerkung: Linde Einzelbaum welcher noch in Schwimmbadanlage hinein ragt. Stark zurückgeschnitten.	
<u>Empfehlung für Schutzmassnahmen:</u> <input checked="" type="checkbox"/> Aufnahme in Zonenvorschriften (<i>Schutzzone zur Erhaltung des Baumbestands prüfen</i>), vgl. F1 im Bericht <input type="checkbox"/> Erhalten ohne Schutzstatus	

Objekttyp: Einzelbaum	Objekt Nr. E26
Strasse / Flurname: Schlossanlage	
Parzellen-Nr. 384	
Bedeutung: wertvoll	
Beschreibung / Bemerkung: Roskastanie Markanter Einzelbaum in Efeu-Rabatte mit Sträuchern, mit gepflastertem Vorplatz und unversiegelten PP	
<u>Empfehlung für Schutzmassnahmen:</u> <input checked="" type="checkbox"/> Aufnahme in Zonenvorschriften (<i>Schutzzone zur Erhaltung des Baumbestands prüfen</i>), vgl. F1 im Bericht <input type="checkbox"/> Erhalten ohne Schutzstatus	


Objekttyp: Einzelbaum	Objekt Nr. E27
Strasse / Flurname: Schlossanlage	
Parzellen-Nr. 384	
Bedeutung: wertvoll (Standort)	
Beschreibung / Bemerkung: Tulpenbaum Einzelbaum in Rabatte mit Buchsbüschen und Rosenstauden	
<u>Empfehlung für Schutzmassnahmen:</u> <input checked="" type="checkbox"/> Aufnahme in Zonenvorschriften (<i>Schutzzone zur Erhaltung des Baumbestands prüfen</i>), vgl. F1 im Bericht <input type="checkbox"/> Erhalten ohne Schutzstatus	

Objekttyp: Einzelbaum	Objekt Nr. E28
Strasse / Flurname: Burggarten (Schulanlage)	
Parzellen-Nr. 333	
Bedeutung: bemerkenswert	
Beschreibung / Bemerkung: Diverses 4 Einzelbäume (Spitzahorn, Erle, Feldahorn) in Rabatte mit Hagenbuchen und weiteren Büschen	
<u>Empfehlung für Schutzmassnahmen:</u> <input type="checkbox"/> Aufnahme in Zonenvorschriften <input checked="" type="checkbox"/> Erhalten ohne Schutzstatus (<i>Schutzzone zur Erhaltung des Baumbestands prüfen</i>), vgl. F1 im Bericht	

Objekttyp: Einzelbaum	Objekt Nr. E29
Strasse / Flurname: Burggarten (Velo-PP, Schwimmbad)	
Parzellen-Nr. 2425	
Bedeutung: wertvoll	
Beschreibung / Bemerkung: Roskastanien Baumgruppe (4 Stk.) bei Veloabstellplätzen von Schwimmbad mit kiesiger Baumscheibe (Saibro-Belag).	
<u>Empfehlung für Schutzmassnahmen:</u> <input type="checkbox"/> Aufnahme in Zonenvorschriften <input checked="" type="checkbox"/> Erhalten ohne Schutzstatus (<i>Schutzzone zur Erhaltung des Baumbestands prüfen</i>), vgl. F1 im Bericht	


Objekttyp: Einzelbaum	Objekt Nr. E30
Strasse / Flurname: Stationswägli	
Parzellen-Nr. 1938	
Bedeutung: bemerkenswert	
Beschreibung / Bemerkung: Feldahorn, Linde Baumgruppe (2 Stk. Feldahorn und Linde) in Strauchbord.	
<u>Empfehlung für Schutzmassnahmen:</u> <input type="checkbox"/> Aufnahme in Zonenvorschriften <input checked="" type="checkbox"/> Erhalten ohne Schutzstatus	


Objekttyp: Einzelbaum	Objekt Nr. E31
Strasse / Flurname: Löchlimattstrasse	
Parzellen-Nr. 589	
Bedeutung: bemerkenswert	
Beschreibung / Bemerkung: Spitzahorn In Rabatte mit Unterwuchs (Lavendel, sonst v.a. nackte Erde) neben PP (versiegelt)	
<u>Empfehlung für Schutzmassnahmen:</u> <input type="checkbox"/> Aufnahme in Zonenvorschriften <input checked="" type="checkbox"/> Erhalten ohne Schutzstatus	

Objekttyp: Einzelbaum	Objekt Nr. E32
Strasse / Flurname: Löchlimattstrasse.	
Parzellen-Nr. 1934	
Bedeutung: bemerkenswert	
Beschreibung / Bemerkung: Nussbaum Einzelbaum in landwirtschaftlich genutzter Wiese.	
<u>Empfehlung für Schutzmassnahmen:</u> <input type="checkbox"/> Aufnahme in Zonenvorschriften <input checked="" type="checkbox"/> Erhalten ohne Schutzstatus	


Objekttyp: Einzelbaum	Objekt Nr. E33
Strasse / Flurname: Löchlimattstrasse.	
Parzellen-Nr. 1934	
Bedeutung: wertvoll	
Beschreibung / Bemerkung: Linden 2 Einzelbäume in Mähwiese entlang Therwilerstrasse.	
<u>Empfehlung für Schutzmassnahmen:</u> <input checked="" type="checkbox"/> Aufnahme in Zonenvorschriften <input type="checkbox"/> Erhalten ohne Schutzstatus	


Objekttyp:	Einzelbaum	Objekt Nr. E34
Strasse / Flurname:	Baslerstrasse	
Parzellen-Nr.	397	
Bedeutung:	wertvoll (Standort)	
Beschreibung / Bemerkung:	Ahorn Einzelbaum in Wiese (nicht einheimische Art). Standort für Torwirkung als Auftakt in den Ortskern jedoch von Bedeutung.	
<u>Empfehlung für Schutzmassnahmen:</u> <input checked="" type="checkbox"/> Aufnahme in Zonenvorschriften <input type="checkbox"/> Erhalten ohne Schutzstatus		

Objekttyp:	Einzelbaum	Objekt Nr. E35
Strasse / Flurname:	Baslerstrasse	
Parzellen-Nr.	4428	
Bedeutung:	wertvoll (Standort)	
Beschreibung / Bemerkung:	Ahorn / Feldahorn 1x Bergahorn (in Rabatte ohne nennenswertem Unterwuchs). Umgebung versiegelt (Parkierung / Trottoir), Feldahorn nahe Gebäude (ca. 2.5m entfernt).	
<u>Empfehlung für Schutzmassnahmen:</u> <input checked="" type="checkbox"/> Aufnahme in Zonenvorschriften <input type="checkbox"/> Erhalten ohne Schutzstatus		

Objekttyp:	Einzelbaum	Objekt Nr. E36
Strasse / Flurname:	Kreisel Baslerstrasse	
Parzellen-Nr.	390	
Bedeutung:	wertvoll	
Beschreibung / Bemerkung:	Pappel Markanter Einzelbaum in Kreiselarbatte mit Begleitsträuchern (Buchs, Efeubewuchs). Baumstandort von Bedeutung.	
<u>Empfehlung für Schutzmassnahmen:</u> <input checked="" type="checkbox"/> Aufnahme in Zonenvorschriften <input type="checkbox"/> Erhalten ohne Schutzstatus		

Objekttyp: Einzelbaum	Objekt Nr. E37
Strasse / Flurname: Ruchholzstrasse	
Parzellen-Nr. 534	
Bedeutung: sehr wertvoll.	
Beschreibung / Bemerkung: Linde Markanter Einzelbaum in Rasenfläche (privat). Parkierungsflächen mit Verbundsteinen gepflästert.	
<u>Empfehlung für Schutzmassnahmen:</u> <input checked="" type="checkbox"/> Aufnahme in Zonenvorschriften <input type="checkbox"/> Erhalten ohne Schutzstatus	

Objekttyp: Einzelbaum	Objekt Nr. E38
Strasse / Flurname: Känelmattstrasse	
Parzellen-Nr. 1880	
Bedeutung: wertvoll	
Beschreibung / Bemerkung: Linde Einzelbaum in Steinrabatte mit Einzelsträucher. Über eingedoltem Bach (kurz vor Eindolung), Teil eines versiegelten Platzes	
<u>Empfehlung für Schutzmassnahmen:</u> <input checked="" type="checkbox"/> Aufnahme in Zonenvorschriften <input type="checkbox"/> Erhalten ohne Schutzstatus	


Objekttyp: Einzelbaum	Kernzone Objekt Nr. E39
Strasse / Flurname: Marktplatz – Therwilerstrasse	
Parzellen-Nr. 454	
Bedeutung: bemerkenswert	
Beschreibung / Bemerkung: Nussbaum In Gartenrabatte, Fortsetzung Grünzone (Garten mit kleinem Weiher)	
<u>Empfehlung für Schutzmassnahmen:</u> <input type="checkbox"/> Aufnahme in Zonenvorschriften <input checked="" type="checkbox"/> Erhalten ohne Schutzstatus	


Objekttyp: Einzelbaum	Objekt Nr. E40
Strasse / Flurname: Talholzstrasse	
Parzellen-Nr. 1851, (BR 5043)	
Bedeutung: bemerkenswert	
Beschreibung / Bemerkung: Spitzahorn / Nussbaum 2 Bäume (1 x auf Teerfläche mit Baumscheibe und 1 x in Rasenrabatte). Nussbaum mit Ruhebänk mit Blick auf Rasenplatz der Schule. Bestandteil Sondernutzungsplanung.	
<u>Empfehlung für Schutzmassnahmen:</u> <input type="checkbox"/> Aufnahme in Zonenvorschriften <input checked="" type="checkbox"/> Erhalten ohne Schutzstatus	

Objekttyp: Einzelbaum	Objekt Nr. E41
Strasse / Flurname: Blauenstrasse	
Parzellen-Nr. 2426	
Bedeutung: bemerkenswert	
Beschreibung / Bemerkung: Feldahorn Baumreihe (3 Stk.) in Rabatte vor Kindergarten. Mit weiteren Ziersträuchern und krautigem Unterwuchs	
<u>Empfehlung für Schutzmassnahmen:</u> <input type="checkbox"/> Aufnahme in Zonenvorschriften <input checked="" type="checkbox"/> Erhalten ohne Schutzstatus	


Objekttyp: Einzelbaum	Objekt Nr. E42
Strasse / Flurname: Kindergarten Blauen	
Parzellen-Nr. 2426	
Bedeutung: bemerkenswert	
Beschreibung / Bemerkung: Hagebuchen 2 Stk. in Rabatte mit Sitzbank. Buchsbüsche und vereinzelte Efeu im Unterwuchs. Ersatz für allfällig abgehende Hagebuchen: junge Zitertappel auf gegenüberliegender Wegseite.	
<u>Empfehlung für Schutzmassnahmen:</u> <input type="checkbox"/> Aufnahme in Zonenvorschriften <input checked="" type="checkbox"/> Erhalten ohne Schutzstatus	

Objekttyp: Einzelbaum	Objekt Nr. E43
Strasse / Flurname: Kindergarten Blauen	
Parzellen-Nr. 2426	
Bedeutung: wertvoll (Standort)	
Beschreibung / Bemerkung: Feldahorn Einzelbaum in begrüntem Spickel / Rabatte beim Eingang zum Spielplatz	
<u>Empfehlung für Schutzmassnahmen:</u> <input checked="" type="checkbox"/> Aufnahme in Zonenvorschriften <input type="checkbox"/> Erhalten ohne Schutzstatus	

Objekttyp: Einzelbaum	Objekt Nr. E44
Strasse / Flurname: Neumattstrasse	
Parzellen-Nr. 1921	
Bedeutung:	
Beschreibung / Bemerkung: Linde Markanter Einzelbaum auf geteertem Vorplatz in der Platzmitte. Vor ehem. Bauernhaus, jetzt Brocki.	
<u>Empfehlung für Schutzmassnahmen:</u> <input checked="" type="checkbox"/> Aufnahme in Zonenvorschriften <input type="checkbox"/> Erhalten ohne Schutzstatus	


Objekttyp: Einzelbaum	Objekt Nr. E45
Strasse / Flurname: Im Bertschenacker	
Parzellen-Nr. 2282	
Bedeutung: wertvoll	
Beschreibung / Bemerkung: Nussbaum Vor Brunnen (B8) auf gepflastertem Platz.	
<u>Empfehlung für Schutzmassnahmen:</u> <input checked="" type="checkbox"/> Aufnahme in Zonenvorschriften <input type="checkbox"/> Erhalten ohne Schutzstatus	

Objekttyp: Einzelbaum	Objekt Nr. E46
Strasse / Flurname: Nussbaumweg	
Parzellen-Nr. 3483	
Bedeutung: wertvoll	
Beschreibung / Bemerkung: Nussbaum In Rasen neben Trottoir. Einzelbaum versetzt zur Baumreihe R18	
<u>Empfehlung für Schutzmassnahmen:</u> <input type="checkbox"/> Aufnahme in Zonenvorschriften <input checked="" type="checkbox"/> Erhalten ohne Schutzstatus	

Objekttyp: Einzelbaum	Objekt Nr. E47
Strasse / Flurname: Nussbaumweg	
Parzellen-Nr. 2281	
Bedeutung: wertvoll	
Beschreibung / Bemerkung: Nussbaum In Rabatte mit Fettwiese als Unterwuchs, mit Felsblöcken umrandet und entlang Gemeindegrenze (Strasse) fortsetzend einzelne Sträucher.	
<u>Empfehlung für Schutzmassnahmen:</u> <input checked="" type="checkbox"/> Aufnahme in Zonenvorschriften <input type="checkbox"/> Erhalten ohne Schutzstatus	


Objekttyp: Einzelbaum	Objekt Nr. E48
Strasse / Flurname: Kreuzackerweg	
Parzellen-Nr. 2339	
Bedeutung: sehr wertvoll	
Beschreibung / Bemerkung: Stieleiche Ausladende Stieleichen in Spiel- und Sportzone	
<u>Empfehlung für Schutzmassnahmen:</u> <input checked="" type="checkbox"/> Aufnahme in Zonenvorschriften <input type="checkbox"/> Erhalten ohne Schutzstatus	


Objekttyp: Einzelbaum	Objekt Nr. E49
Strasse / Flurname: Chrüzagger (Sportzone)	
Parzellen-Nr. 2339	
Bedeutung: sehr wertvoll	
Beschreibung / Bemerkung: Linde Linde in Bord unterhalb landw. Nutzfläche (Acker)	
<u>Empfehlung für Schutzmassnahmen:</u> <input checked="" type="checkbox"/> Aufnahme in Zonenvorschriften <input type="checkbox"/> Erhalten ohne Schutzstatus	

Objekttyp: Einzelbaum	Objekt Nr. E50
Strasse / Flurname: Kreisel Spital	
Parzellen-Nr. 1223	
Bedeutung: wertvoll	
Beschreibung / Bemerkung: Kirschbaum Einzelbaum in Strassenrabatte. Ungewöhnliche Baumart als Solitärbaum im Strassenbild. (vgl. E56)	
<u>Empfehlung für Schutzmassnahmen:</u> <input checked="" type="checkbox"/> Aufnahme in Zonenvorschriften <input type="checkbox"/> Erhalten ohne Schutzstatus	


Objekttyp: Einzelbaum	Objekt Nr. E51
Strasse / Flurname: Bruderholzkreisel, Dammwägli	
Parzellen-Nr. 1218 / 2551	
Bedeutung: sehr wertvoll	
Beschreibung / Bemerkung: Eichen / Hagebuche Bestandteil der Waldfläche (Ahornwäldchen). 2 markante Eichen Parz.1218, 1 markante Eiche und 1 markante Hagebuche Parz. 2551	
<u>Empfehlung für Schutzmassnahmen:</u> <input checked="" type="checkbox"/> Aufnahme in Zonenvorschriften <input type="checkbox"/> Erhalten ohne Schutzstatus	

Objekttyp:	Einzelbaum	Objekt Nr. E52
Strasse / Flurname:	Bruderholzkreisel, Bodenackerstrasse	
Parzellen-Nr.	2551	
Bedeutung:	wertvoll	
Beschreibung / Bemerkung:	Linde, Lärche 2 Einzelbäume in Wiesenrabatte	
<u>Empfehlung für Schutzmassnahmen:</u> <input checked="" type="checkbox"/> Aufnahme in Zonenvorschriften <input type="checkbox"/> Erhalten ohne Schutzstatus		

Objekttyp:	Einzelbaum	Objekt Nr. E53
Strasse / Flurname:	Bodenackerstrasse	
Parzellen-Nr.	2439	
Bedeutung:		
Beschreibung / Bemerkung:	Kiefer Markanter Einzelbaum in Rasenrabatte vor 2 Garagen	
<u>Empfehlung für Schutzmassnahmen:</u> <input type="checkbox"/> Aufnahme in Zonenvorschriften <input checked="" type="checkbox"/> Erhalten ohne Schutzstatus		


Objekttyp:	Einzelbaum	Objekt Nr. E54
Strasse / Flurname:	Bodenackerstrasse	
Parzellen-Nr.	5418	
Bedeutung:	bemerkenswert	
Beschreibung / Bemerkung:	Blutbuche Markanter Einzelbaum auf Privat-Grundstück (Garten, u.a. mit Kirschlorbeer umgeben).	
<u>Empfehlung für Schutzmassnahmen:</u> <input type="checkbox"/> Aufnahme in Zonenvorschriften <input checked="" type="checkbox"/> Erhalten ohne Schutzstatus		


Objekttyp: Einzelbaum	Objekt Nr. E55
Strasse / Flurname: Gemeindeholzweg	
Parzellen-Nr. 1129	
Bedeutung: sehr wertvoll	
Beschreibung / Bemerkung: Eiche Stieleiche in Rabatte zwischen zwei Fusswegen mit nicht einheimischen Sträuchern im Unterwuchs. Baum	
<u>Empfehlung für Schutzmassnahmen:</u> <input checked="" type="checkbox"/> Aufnahme in Zonenvorschriften <input type="checkbox"/> Erhalten ohne Schutzstatus	

Objekttyp: Einzelbaum	Objekt Nr. E56
Strasse / Flurname: Batteriestrasse	
Parzellen-Nr. 395	
Bedeutung: wertvoll	
Beschreibung / Bemerkung: Kirschbaum In Strassenrabatte mit krautigem Unterwuchs (u.a. Wiesenkropf, Storchenschnabel, Oregano, Fingerhut, Campanula-Zierpflanze, gelbe Asteracea > Wildbienenweide) (vgl. E50)	
<u>Empfehlung für Schutzmassnahmen:</u> <input checked="" type="checkbox"/> Aufnahme in Zonenvorschriften <input type="checkbox"/> Erhalten ohne Schutzstatus	

Objekttyp: Einzelbaum	Objekt Nr. E57
Strasse / Flurname: Ruchholzstrasse bei ref. Kirche	
Parzellen-Nr. 427	
Bedeutung: sehr wertvoll	
Beschreibung / Bemerkung: Salweide Einzelbaum in Strauchhecke neben Treppe zur Kirche (Teerplatz, mit mobilen Basketballkorb)	
<u>Empfehlung für Schutzmassnahmen:</u> <input checked="" type="checkbox"/> Aufnahme in Zonenvorschriften <input type="checkbox"/> Erhalten ohne Schutzstatus	


Objekttyp: Einzelbaum	Objekt Nr. E58
Strasse / Flurname: Buchenstrasse	
Parzellen-Nr. 427	
Bedeutung: wertvoll	
Beschreibung / Bemerkung: Hagebuche 2 Einzelbäume in Rasen abwechselnd mit 2 Ziersträuchern.	
<u>Empfehlung für Schutzmassnahmen:</u> <input checked="" type="checkbox"/> Aufnahme in Zonenvorschriften <input type="checkbox"/> Erhalten ohne Schutzstatus	


Objekttyp: Einzelbaum	Objekt Nr. E59
Strasse / Flurname: Beundenstrasse	
Parzellen-Nr. 427	
Bedeutung: wertvoll	
Beschreibung / Bemerkung: Hagebuche 2 Einzelbäume zwischen PP-Nutzung (Rasengitter) vor N10 (Magerwiese)	
<u>Empfehlung für Schutzmassnahmen:</u> <input checked="" type="checkbox"/> Aufnahme in Zonenvorschriften <input type="checkbox"/> Erhalten ohne Schutzstatus	

Objekttyp: Einzelbaum	Objekt Nr. E60
Strasse / Flurname: Ruchholzstrasse	
Parzellen-Nr. 2417	
Bedeutung: sehr wertvoll	
Beschreibung / Bemerkung: Eiche Neben Neubau auf Privatgrundstück im Garten (Grundstück mit Thuja-Hecke umzäunt)	
<u>Empfehlung für Schutzmassnahmen:</u> <input checked="" type="checkbox"/> Aufnahme in Zonenvorschriften <input type="checkbox"/> Erhalten ohne Schutzstatus	


Objekttyp: Einzelbaum	Objekt Nr. E61
Strasse / Flurname: Ruchholzstr. (Kindergarten)	
Parzellen-Nr. 547	
Bedeutung: bemerkenswert	
Beschreibung / Bemerkung: Feldahorn, Hagebuche 3 Einzelbäume (2x Feldahorn, 1x Hagebuche) in Bord bei Kindergarten vor versiegelter Parkfläche	
<u>Empfehlung für Schutzmassnahmen:</u> <input type="checkbox"/> Aufnahme in Zonenvorschriften <input checked="" type="checkbox"/> Erhalten ohne Schutzstatus	



Objekttyp: Einzelbaum	Objekt Nr. E62
Strasse / Flurname: Ruchholzstrasse (Kindergarten)	
Parzellen-Nr. 547	
Bedeutung: wertvoll	
Beschreibung / Bemerkung: Nussbaum Einzelbaum in Rasen neben Kinderspielplatz (mit Holz-Schnitzel gefüllt).	
<u>Empfehlung für Schutzmassnahmen:</u> <input checked="" type="checkbox"/> Aufnahme in Zonenvorschriften <input type="checkbox"/> Erhalten ohne Schutzstatus	



Objekttyp: Einzelbaum	Objekt Nr. E63
Strasse / Flurname: Ruchholzstrasse (Kindergarten)	
Parzellen-Nr. 547	
Bedeutung: wertvoll	
Beschreibung / Bemerkung: Feldahorn Einzelbaum in geteilter Parkplatzmitte	
<u>Empfehlung für Schutzmassnahmen:</u> <input checked="" type="checkbox"/> Aufnahme in Zonenvorschriften <input type="checkbox"/> Erhalten ohne Schutzstatus	

Objekttyp: Einzelbaum	Objekt Nr. E64
Strasse / Flurname: Ruchholzstrasse (Kindergarten)	
Parzellen-Nr. 547	
Bedeutung: bemerkenswert	
Beschreibung / Bemerkung: Bergahorn / Spitzahorn Baumgruppe mit 1 x Spitzahorn und 4 Bergahorn sowie 3x Bergahorn als 2. Gruppe um Sandkasten.	
<u>Empfehlung für Schutzmassnahmen:</u> <input type="checkbox"/> Aufnahme in Zonenvorschriften <input checked="" type="checkbox"/> Erhalten ohne Schutzstatus	


Objekttyp: Einzelbaum	Objekt Nr. E65
Strasse / Flurname: Ruchholzstr. neben ref. Kirche	
Parzellen-Nr. 4490	
Bedeutung: bemerkenswert.	
Beschreibung / Bemerkung: Spitzahorn / Blutbuche Baumgruppe bestehend aus 2 markanten Einzelbäumen auf Privatgrundstück (Erschliessung Parz. 2177 über 4490 – Dienstbarkeit)	
<u>Empfehlung für Schutzmassnahmen:</u> <input type="checkbox"/> Aufnahme in Zonenvorschriften <input checked="" type="checkbox"/> Erhalten ohne Schutzstatus	

Objekttyp: Einzelbaum	Objekt Nr. E66
Strasse / Flurname: Therwilerstrasse (Werkhof)	
Parzellen-Nr. 487	
Bedeutung: bemerkenswert	
Beschreibung / Bemerkung: Bergahorn Bergahorn in Kernzone mit kiesiger Baumscheibe auf Teerplatz	
<u>Empfehlung für Schutzmassnahmen:</u> <input type="checkbox"/> Aufnahme in Zonenvorschriften <input checked="" type="checkbox"/> Erhalten ohne Schutzstatus	

Objektyp: Einzelbaum	Objekt Nr. E67
Strasse / Flurname: Schwimmbad (Sprungturm, Schwimmbecken)	 
Parzellen-Nr. 376	
Bedeutung: wertvoll	
<p>Beschreibung / Bemerkung: Baumgruppe Bestehend aus mehreren kronenbildenden Einzelbäumen, verteilt auf der Rasenfläche des Schwimmbads (2x Tulpenbäume, Haselbaum, 5x versch. Ahornarten, Föhre, Nussbaum, Blutbuche, Kirschbaum). 2 Einzelbäume in Ufersch in UZS (markante Eiche + Bergahorn) Einige der Einzelbäume sind sehr alt und wertvoll.</p> <p><u>Empfehlung für Schutzmassnahmen:</u> <input checked="" type="checkbox"/> Aufnahme in Zonenvorschriften (<i>Schutzzone zur Erhaltung Baumbestand bzw. Ergänzung öW+A-Bestimmung prüfen</i>). Vgl. auch F1 im Bericht <input type="checkbox"/> Erhalten ohne Schutzstatus</p>	

Objektyp: Einzelbaum	Objekt Nr. E68
Strasse / Flurname: Schwimmbad (Ruhewiese)	 
Parzellen-Nr. 2425	
Bedeutung: wertvoll	
<p>Beschreibung / Bemerkung: Vereinzelte Bäume 8 Einzelbäume auf der Rasenfläche beim Eingang des Schwimmbads («Ruhezone» und Kinderschwimmbecken; 3x Weiden, 3x Ahorn, Platane, Hagebuche).</p> <p><u>Empfehlung für Schutzmassnahmen:</u> <input type="checkbox"/> Aufnahme in Zonenvorschriften (<i>Schutzzone zur Erhaltung Baumbestand bzw. Ergänzung öW+A-Bestimmung prüfen</i>). Vgl. auch F1 im Bericht <input type="checkbox"/> Erhalten ohne Schutzstatus</p>	


Objekttyp: Einzelbaum	Objekt Nr. E69
Strasse / Flurname: Buchenstrasse	
Parzellen-Nr. 1844	
Bedeutung: wertvoll	
Beschreibung / Bemerkung: Rosskastanie Vor Treppeneingang zum Privathaus, Wegkreuzung- / strassenbildender Baum	
<u>Empfehlung für Schutzmassnahmen:</u> <input checked="" type="checkbox"/> Aufnahme in Zonenvorschriften <input type="checkbox"/> Erhalten ohne Schutzstatus	


Objekttyp: Einzelbaum	Objekt Nr. E70
Strasse / Flurname: Weichselmattstr. / Pfaffenrainstr.	
Parzellen-Nr. 991	
Bedeutung: sehr wertvoll	
Beschreibung / Bemerkung: Linden 2 markante Einzelbäume in Rasenbord zw. Strassenverzweigung mit Sitzplatz + 2 Bänken	
<u>Empfehlung für Schutzmassnahmen:</u> <input checked="" type="checkbox"/> Aufnahme in Zonenvorschriften <input type="checkbox"/> Erhalten ohne Schutzstatus	


Objekttyp: Einzelbaum	Objekt Nr. E71
Strasse / Flurname: Spitzacker-Promenade	
Parzellen-Nr. 2581	
Bedeutung: wertvoll	
Beschreibung / Bemerkung: Apfelbaum Einzelbaum in Wiesenstreifen entlang Mergelweg, umgeben von Schneeball in derselben Ausbuchtung	
<u>Empfehlung für Schutzmassnahmen:</u> <input checked="" type="checkbox"/> Aufnahme in Zonenvorschriften (<i>Verbund von Strukturelementen, Schutzzone bzw. Präzisierung Bestimmung Grünzone prüfen</i>), vgl. F2 im Bericht <input type="checkbox"/> Erhalten ohne Schutzstatus	

Objekttyp: Einzelbaum	Objekt Nr. E72
Strasse / Flurname: Spitzacker-Promenade (Grünzone)	
Parzellen-Nr. 2581	
Bedeutung:	
Beschreibung / Bemerkung: Apfelbaum Einzelbaum in Wiesenstreifen auf gegenüberliegende Seite d. Mergelwegs wo Föhre steht (R26)	
<u>Empfehlung für Schutzmassnahmen:</u> <input checked="" type="checkbox"/> Aufnahme in Zonenvorschriften (<i>Verbund von Strukturelementen, Schutzobjekt bzw. Präzisierung Bestimmung Grünzone prüfen</i>), vgl. F2 im Bericht <input type="checkbox"/> Erhalten ohne Schutzstatus	


Objekttyp: Einzelbaum	Objekt Nr. E73
Strasse / Flurname: Spitzacker-Promenade (Grünzone)	
Parzellen-Nr. 2581	
Bedeutung: sehr wertvoll	
Beschreibung / Bemerkung: Stieleiche In Rasenstreifen neben Föhre (R26) und Brunnen mit Sitzbank	
<u>Empfehlung für Schutzmassnahmen:</u> <input checked="" type="checkbox"/> Aufnahme in Zonenvorschriften (<i>Verbund von Strukturelementen, Schutzzone bzw. Präzisierung Bestimmung Grünzone prüfen</i>), vgl. F2 im Bericht <input type="checkbox"/> Erhalten ohne Schutzstatus	

Objekttyp: Einzelbaum	Objekt Nr. E74
Strasse / Flurname: Neumattstrasse (öW-Zone)	
Parzellen-Nr. 3574	
Bedeutung: wertvoll	
Beschreibung / Bemerkung: Rosskastanie Einzelbaum in öW+A-Zone Siedlungstrenngürtel (Ablagerung Schnittgut und Container)	
<u>Empfehlung für Schutzmassnahmen:</u> <input checked="" type="checkbox"/> Aufnahme in Zonenvorschriften <input type="checkbox"/> Erhalten ohne Schutzstatus	

Objekttyp: Einzelbaum	Objekt Nr. E75
Strasse / Flurname: Baslerstrasse	
Parzellen-Nr. 413	
Bedeutung: sehr wertvoll	
Beschreibung / Bemerkung: Linde Einzelbaum vor altem Haus (Bauernhaus) auf gepflastertem Platz (Privatareal)	
<u>Empfehlung für Schutzmassnahmen:</u> <input checked="" type="checkbox"/> Aufnahme in Zonenvorschriften <input type="checkbox"/> Erhalten ohne Schutzstatus	


Objekttyp: Einzelbaum	Objekt Nr. E76
Strasse / Flurname: Baslerstrasse	
Parzellen-Nr. 413	
Bedeutung: bemerkenswert	
Beschreibung / Bemerkung: Föhre Markante Föhre vor architektonisch interessanter Baute.	
<u>Empfehlung für Schutzmassnahmen:</u> <input type="checkbox"/> Aufnahme in Zonenvorschriften <input checked="" type="checkbox"/> Erhalten ohne Schutzstatus	


Objekttyp: Einzelbaum	Objekt Nr. E77
Strasse / Flurname: Baslerstrasse	
Parzellen-Nr. 412	
Bedeutung: wertvoll	
Beschreibung / Bemerkung: Linde Einzelbaum an gut einsehbarer Stelle in Rabatte mit Wiesenbegrünung	
<u>Empfehlung für Schutzmassnahmen:</u> <input checked="" type="checkbox"/> Aufnahme in Zonenvorschriften <input type="checkbox"/> Erhalten ohne Schutzstatus	


Objekttyp: Einzelbaum	Objekt Nr. E78
Strasse / Flurname: Binningerstrasse	
Parzellen-Nr. 244	
Bedeutung: sehr wertvoll	
Beschreibung / Bemerkung: Ulme Einzelbaum in Strassenrabatte vor Bushaltestelle (Rabatte mit niederen Sträuchern bepflanzt)	
<u>Empfehlung für Schutzmassnahmen:</u> <input checked="" type="checkbox"/> Aufnahme in Zonenvorschriften <input type="checkbox"/> Erhalten ohne Schutzstatus	


Objekttyp: Einzelbaum	Objekt Nr. E79
Strasse / Flurname: Binningerstrasse	
Parzellen-Nr. 1935	
Bedeutung: wertvoll	
Beschreibung / Bemerkung: Linde Markanter Einzelbaum in Privatgarten vor Garage	
<u>Empfehlung für Schutzmassnahmen:</u> <input checked="" type="checkbox"/> Aufnahme in Zonenvorschriften <input type="checkbox"/> Erhalten ohne Schutzstatus	

Objekttyp: Einzelbaum	Objekt Nr. E80
Strasse / Flurname: Fuchshagweg	
Parzellen-Nr. 2257	
Bedeutung: bemerkenswert	
Beschreibung / Bemerkung: Linde Neben Fussgänger-Streifen vor Fuchshagwald auf Privatreal.	
<u>Empfehlung für Schutzmassnahmen:</u> <input type="checkbox"/> Aufnahme in Zonenvorschriften <input checked="" type="checkbox"/> Erhalten ohne Schutzstatus	


Objekttyp: Einzelbaum	Objekt Nr. E81
Strasse / Flurname: Albert-Hofmann Rain / Gustackerstr.	
Parzellen-Nr. 3650	
Bedeutung: bemerkenswert	
Beschreibung / Bemerkung: Ahorn Einzelbaum in Grünzone, neben "Wasserlauf" (Strassenentwässerung)	
<u>Empfehlung für Schutzmassnahmen:</u> <input type="checkbox"/> Aufnahme in Zonenvorschriften <input checked="" type="checkbox"/> Erhalten ohne Schutzstatus	

Objekttyp: Einzelbaum	Objekt Nr. E82
Strasse / Flurname: Haselrain	
Parzellen-Nr. 3605	
Bedeutung: bemerkenswert	
Beschreibung / Bemerkung: Linde In Rabatte neben Garage	
<u>Empfehlung für Schutzmassnahmen:</u> <input type="checkbox"/> Aufnahme in Zonenvorschriften <input checked="" type="checkbox"/> Erhalten ohne Schutzstatus	

Objekttyp: Einzelbaum	Objekt Nr. E83
Strasse / Flurname: Gustackerstrasse	
Parzellen-Nr. 2255	
Bedeutung: bemerkenswert	
Beschreibung / Bemerkung: Mehlbeerbaum (Sorbus intermedia) Einzelbaum zwischen 2 Wohnblöcken	
<u>Empfehlung für Schutzmassnahmen:</u> <input type="checkbox"/> Aufnahme in Zonenvorschriften <input checked="" type="checkbox"/> Erhalten ohne Schutzstatus	


Objekttyp: Einzelbaum	Objekt Nr. E84
Strasse / Flurname: Gustackerstrasse	
Parzellen-Nr. 2347	
Bedeutung: bemerkenswert	
Beschreibung / Bemerkung: Fächerahorn Nicht einheimischer Ahornbaum auf Privatgrundstück.	
<u>Empfehlung für Schutzmassnahmen:</u> <input type="checkbox"/> Aufnahme in Zonenvorschriften <input checked="" type="checkbox"/> Erhalten ohne Schutzstatus	


Objekttyp: Einzelbaum	Objekt Nr. E85
Strasse / Flurname: Wuhrmattstrasse / Hofmattweg	
Parzellen-Nr. 2138	
Bedeutung: wertvoll (Standort)	
Beschreibung / Bemerkung: Roskastanie Einzelbaum in Strassenrabatte bei der Einfahrt zum Coop.	
<u>Empfehlung für Schutzmassnahmen:</u> <input checked="" type="checkbox"/> Aufnahme in Zonenvorschriften <input type="checkbox"/> Erhalten ohne Schutzstatus	


Objekttyp: Einzelbaum	Objekt Nr. E86
Strasse / Flurname: Baslerstrasse (Rest. Basilikum)	
Parzellen-Nr. 412	
Bedeutung: bemerkenswert	
Beschreibung / Bemerkung: Linden Baumgruppe mit Einzelbäumen um Sitzplatz des Restaurants auf Privatgrundstück.	
<u>Empfehlung für Schutzmassnahmen:</u> <input checked="" type="checkbox"/> Aufnahme in Zonenvorschriften (<i>Schutzstatus prüfen für einzelne Bäume (z.B. entlang Strasse)</i>) <input type="checkbox"/> Erhalten ohne Schutzstatus	

Objekttyp:	Einzelbaum	Objekt Nr. E87
Strasse / Flurname:	Ob dem Fuchshag	
Parzellen-Nr.	2322, 2311	
Bedeutung:	sehr wertvoll	
Beschreibung / Bemerkung:	Stieleiche Stieleichen im Einfahrtsbereich zum Waldweg	
<u>Empfehlung für Schutzmassnahmen:</u> <input checked="" type="checkbox"/> Aufnahme in Zonenvorschriften <input type="checkbox"/> Erhalten ohne Schutzstatus		


Objekttyp:	Einzelbaum	Objekt Nr. E88
Strasse / Flurname:	Ob dem Fuchshag	
Parzellen-Nr.	2312	
Bedeutung:	wertvoll	
Beschreibung / Bemerkung:	Linde Lindenbaum im Waldareal Eingang Ob dem Fuchshag. Mit forstlicher Pflege möglichst freistellen.	
<u>Empfehlung für Schutzmassnahmen:</u> <input type="checkbox"/> Aufnahme in Zonenvorschriften <input checked="" type="checkbox"/> Erhalten ohne Schutzstatus		

Objekttyp:	Einzelbaum	Objekt Nr. E89
Strasse / Flurname:	Ob dem Fuchshag	
Parzellen-Nr.	2317	
Bedeutung:	sehr wertvoll	
Beschreibung / Bemerkung:	Eiche Markante Eiche in Waldareal. Mit forstlicher Pflege möglichst freistellen.	
<u>Empfehlung für Schutzmassnahmen:</u> <input type="checkbox"/> Aufnahme in Zonenvorschriften <input checked="" type="checkbox"/> Erhalten ohne Schutzstatus		


Objekttyp: Einzelbaum	Objekt Nr. E90
Strasse / Flurname: Drosselstrasse	
Parzellen-Nr. 2192	
Bedeutung: bemerkenswert	
Beschreibung / Bemerkung: Nussbaum Markanter Nussbaum	
<u>Empfehlung für Schutzmassnahmen:</u> <input type="checkbox"/> Aufnahme in Zonenvorschriften <input checked="" type="checkbox"/> Erhalten ohne Schutzstatus	

Objekttyp: Einzelbaum	Objekt Nr. E91
Strasse / Flurname: Gustackerstrasse	
Parzellen-Nr. 2255	
Bedeutung: bemerkenswert	
Beschreibung / Bemerkung: Ahorn Markanter Einzelbaum auf Spielplatz von privaten Reihenhäusern.	
<u>Empfehlung für Schutzmassnahmen:</u> <input checked="" type="checkbox"/> Aufnahme in Zonenvorschriften <input type="checkbox"/> Erhalten ohne Schutzstatus	


Objekttyp: Einzelbaum	Objekt Nr. E92
Strasse / Flurname: Batteriestrasse	
Parzellen-Nr. 1941	
Bedeutung: bemerkenswert	
Beschreibung / Bemerkung: Waldkiefer Waldkiefer in Privatareal.	
<u>Empfehlung für Schutzmassnahmen:</u> <input type="checkbox"/> Aufnahme in Zonenvorschriften <input checked="" type="checkbox"/> Erhalten ohne Schutzstatus	


Objekttyp: Einzelbaum	Objekt Nr. E93
Strasse / Flurname: Rappenbodenweg	
Parzellen-Nr. 4585	
Bedeutung: wertvoll	
Beschreibung / Bemerkung: Eiche Mehrstämmige Eiche auf Privatareal.	
<u>Empfehlung für Schutzmassnahmen:</u> <input type="checkbox"/> Aufnahme in Zonenvorschriften <input checked="" type="checkbox"/> Erhalten ohne Schutzstatus	

Objekttyp: Einzelbaum	Objekt Nr. E94
Strasse / Flurname: Rappenbodenweg	
Parzellen-Nr. 1219	
Bedeutung: wertvoll	
Beschreibung / Bemerkung: Bergahorn / Nussbaum Bergahorn und Nussbaum in Wiesenrabatte, strassenraumbildend.	
<u>Empfehlung für Schutzmassnahmen:</u> <input checked="" type="checkbox"/> Aufnahme in Zonenvorschriften <input type="checkbox"/> Erhalten ohne Schutzstatus	

Objekttyp: Einzelbaum	Objekt Nr. E95
Strasse / Flurname: Im Erlisacker	
Parzellen-Nr. 1209	
Bedeutung: bemerkenswert	
Beschreibung / Bemerkung: Linde Lindengruppe auf Privatareal	
<u>Empfehlung für Schutzmassnahmen:</u> <input checked="" type="checkbox"/> Aufnahme in Zonenvorschriften <input type="checkbox"/> Erhalten ohne Schutzstatus	


Objekttyp: Einzelbaum	Objekt Nr. E96
Strasse / Flurname: Joachimsackerstrasse	
Parzellen-Nr. 1313	
Bedeutung: wertvoll	
Beschreibung / Bemerkung: Stieleiche Zweistämmige Stieleiche auf Privatgrundstück	
<u>Empfehlung für Schutzmassnahmen:</u> <input checked="" type="checkbox"/> Aufnahme in Zonenvorschriften <input type="checkbox"/> Erhalten ohne Schutzstatus	


Objekttyp: Einzelbaum	Objekt Nr. E97
Strasse / Flurname: Spitzacker-Promenade	
Parzellen-Nr. 1254	
Bedeutung: wertvoll (Standort)	
Beschreibung / Bemerkung: Nussbaum	
<u>Empfehlung für Schutzmassnahmen:</u> <input checked="" type="checkbox"/> Aufnahme in Zonenvorschriften <i>Verbund von Strukturelementen, Schutzzone bzw. Präzisierung Bestimmung Grünzone prüfen</i> , vgl. F2 im Bericht <input type="checkbox"/> Erhalten ohne Schutzstatus	


Objekttyp: Einzelbaum	Objekt Nr. E98
Strasse / Flurname: Spitzacker-Promenade	
Parzellen-Nr. 1254	
Bedeutung: wertvoll	
Beschreibung / Bemerkung: Feldahorn 3 Feldahorn entlang Spitzacker-Promenade	
<u>Empfehlung für Schutzmassnahmen:</u> <input checked="" type="checkbox"/> Aufnahme in Zonenvorschriften <i>(Verbund von Strukturelementen, Schutzzone bzw. Präzisierung Bestimmung Grünzone prüfen)</i> , vgl. F2 im Bericht <input type="checkbox"/> Erhalten ohne Schutzstatus	


Objekttyp:	Einzelbaum	Objekt Nr. E99
Strasse / Flurname:	Spitzackerweg	
Parzellen-Nr.	1260	
Bedeutung:	bemerkenswert	
Beschreibung / Bemerkung:	Stieleiche Stieleiche in privatem Garten relativ nahe am Gebäude.	
<u>Empfehlung für Schutzmassnahmen:</u> <input type="checkbox"/> Aufnahme in Zonenvorschriften <input checked="" type="checkbox"/> Erhalten ohne Schutzstatus		


Objekttyp:	Einzelbaum	Objekt Nr. E100
Strasse / Flurname:	Felix Häggeli Strasse	
Parzellen-Nr.	2647	
Bedeutung:	wertvoll	
Beschreibung / Bemerkung:	Stieleiche Stieleiche auf Privatgrundstück.	
<u>Empfehlung für Schutzmassnahmen:</u> <input checked="" type="checkbox"/> Aufnahme in Zonenvorschriften <input type="checkbox"/> Erhalten ohne Schutzstatus		


Objekttyp:	Einzelbaum	Objekt Nr. E101
Strasse / Flurname:	Weichselmattstrasse	
Parzellen-Nr.	3392	
Bedeutung:	sehr wertvoll	
Beschreibung / Bemerkung:	Stieleiche Stieleiche vor Lärmschutzwand	
<u>Empfehlung für Schutzmassnahmen:</u> <input checked="" type="checkbox"/> Aufnahme in Zonenvorschriften <input type="checkbox"/> Erhalten ohne Schutzstatus		


Objekttyp: Einzelbaum	Objekt Nr. E102
Strasse / Flurname: PP Alterswohnungen Felixhägli	
Parzellen-Nr. 1082	
Bedeutung: bemerkenswert	
Beschreibung / Bemerkung: Mehlbeerbäume Nicht einheimische «schwedische» Mehlbeerbäume, eher kümmerlich.	
<u>Empfehlung für Schutzmassnahmen:</u> <input type="checkbox"/> Aufnahme in Zonenvorschriften <input checked="" type="checkbox"/> Erhalten ohne Schutzstatus (<i>Verbund von Strukturelementen, Erhaltung prüfen</i>), vgl. P8	

Objekttyp: Einzelbaum	Objekt Nr. E103
Strasse / Flurname: Chornwägli	
Parzellen-Nr. 2601	
Bedeutung: wertvoll (Standort)	
Beschreibung / Bemerkung: Hängebirke Am Mergelweg (S 17) in Rasenfläche.	
<u>Empfehlung für Schutzmassnahmen:</u> <input checked="" type="checkbox"/> Aufnahme in Zonenvorschriften <input type="checkbox"/> Erhalten ohne Schutzstatus	

Objekttyp: Einzelbaum	Kernzone Objekt Nr. E104
Strasse / Flurname: Hinterdorf	
Parzellen-Nr. 454	
Bedeutung: sehr wertvoll	
Beschreibung / Bemerkung: Linden 2 Linden auf Parkplatz mit steiniger Baumscheibe, bilden mit den 6 bereits rechtskräftig geschützten Linden entlang der Strasse (E212) eine Baumreihe.	
<u>Empfehlung für Schutzmassnahmen:</u> <input checked="" type="checkbox"/> Aufnahme in Zonenvorschriften <input type="checkbox"/> Erhalten ohne Schutzstatus	

Objekttyp:	Einzelbaum	Kernzone	Objekt Nr. E105
Strasse / Flurname:	Spitzacker-Promenade		
Parzellen-Nr.	2595		
Bedeutung:	wertvoll		
Beschreibung / Bemerkung:	Kastanienbaum Einzelbaum auf Wiesenfläche neben Ruhebänk.		
<u>Empfehlung für Schutzmassnahmen:</u> <input checked="" type="checkbox"/> Aufnahme in Zonenvorschriften (<i>Verbund von Strukturelementen, Schutzzone bzw. Präzisierung Bestimmung Grünzone prüfen</i>), vgl. F2 im Bericht <input type="checkbox"/> Erhalten ohne Schutzstatus			

Objekttyp:	Einzelbaum	Kernzone	Objekt Nr. E106
Strasse / Flurname:	Spitzacker-Promenade		
Parzellen-Nr.	2595		
Bedeutung:	wertvoll		
Beschreibung / Bemerkung:	Fichte Mächtige Fichte. Abschluss einer Fichtenreihe entlang Promenade.		
<u>Empfehlung für Schutzmassnahmen:</u> <input checked="" type="checkbox"/> Aufnahme in Zonenvorschriften (<i>Verbund von Strukturelementen, Schutzzone bzw. Präzisierung Bestimmung Grünzone prüfen</i>), vgl. F2 im Bericht <input type="checkbox"/> Erhalten ohne Schutzstatus			

Objekttyp:	Einzelbaum	Kernzone	Objekt Nr. E107
Strasse / Flurname:	Spitzacker-Promenade		
Parzellen-Nr.	2595		
Bedeutung:	wertvoll		
Beschreibung / Bemerkung:	Nussbaum Markanter Einzelbaum in Heckengefüge.		
<u>Empfehlung für Schutzmassnahmen:</u> <input checked="" type="checkbox"/> Aufnahme in Zonenvorschriften (<i>Verbund von Strukturelementen, Schutzzone bzw. Präzisierung Bestimmung Grünzone prüfen</i>), vgl. F2 im Bericht <input type="checkbox"/> Erhalten ohne Schutzstatus			

EINZELBÄUME


RECHTSKRÄFTIGE SCHUTZOBJEKTE

Gemäss Zonenvorschriften Siedlung, RRB Nr. 1723 vom 6. Juli 1993, Teilzonenvorschriften Ortskern, RRB Nr. 53. vom 4. Januar 2000 (Status Nachführung)


E 2.. – OBJEKTE

Objekttyp: Einzelbaum (Schutzobjekt)	Objekt Nr. E201
Strasse / Flurname: Gmeiniweg	
Parzellen-Nr. 515	
Bedeutung: wertvoll	
Beschreibung / Bemerkung: Nussbaum In kiesiger Rabatte	
<u>Empfehlung für Schutzmassnahmen:</u> <input checked="" type="checkbox"/> Erhalten und pflegen	

Objekttyp: Einzelbaum (Schutzobjekt)	Objekt Nr. E201
Strasse / Flurname: Baslerstrasse	
Parzellen-Nr. 527	
Bedeutung: sehr wertvoll	
Beschreibung / Bemerkung: Linden Baumgruppe (3 Stk.) mit Baumscheiben (niederer strauchartiger Unterwuchs) auf gepflastertem Platz (Pflasterung mit Naturstein) vor Restaurant «Sonne» und vor Brunnen (B3).	
<u>Empfehlung für Schutzmassnahmen:</u> <input checked="" type="checkbox"/> Erhalten und pflegen	


Objekttyp: Einzelbaum (Schutzobjekt)	Objekt Nr. E202
Strasse / Flurname: Oberdorf	
Parzellen-Nr. 517	
Bedeutung: sehr wertvoll	
Beschreibung / Bemerkung: Rosskastanie Einzelbaum in Rabatte. Gepflasterter Platz und PP (auch geplästert) teilw. Natursteine v. a. künstlich	
<u>Empfehlung für Schutzmassnahmen:</u> <input checked="" type="checkbox"/> Erhalten und pflegen	

Objekttyp:	Einzelbaum (Schutzobjekt)	Objekt Nr. E203
Strasse / Flurname:	Oberdorf (Gmeiniwäg/Schulweg)	
Parzellen-Nr.	518	
Bedeutung:	sehr wertvoll	
Beschreibung / Bemerkung: Rosskastanie Einzelbaum in Gärtchen (Wiese) umzäunt mit Sträucher.		
<u>Empfehlung für Schutzmassnahmen:</u> <input checked="" type="checkbox"/> Erhalten und pflegen		


Objekttyp:	Einzelbaum (Schutzobjekt)	Objekt Nr. E204
Strasse / Flurname:	Gmeiniwäg	
Parzellen-Nr.	2110	
Bedeutung:	wertvoll	
Beschreibung / Bemerkung: Feldahorn Einzelbaum mit kleiner Baumscheibe (als Unterwuchs nur eine Grasart), auf Platz mit künst. Pflasterung.		
<u>Empfehlung für Schutzmassnahmen:</u> <input checked="" type="checkbox"/> Erhalten und pflegen		


Objekttyp:	Einzelbaum (Schutzobjekt)	Objekt Nr. E205
Strasse / Flurname:	Baslerstrasse	
Parzellen-Nr.	2025	
Bedeutung:	sehr wertvoll	
Beschreibung / Bemerkung: Linden 5 Einzelbäume mit Turnerlinde aus d. J. 1933 in erhöhten Rabatten (2 in derselben Rabatte) mit Sitzgelegenheit, Schnitzel als Untergrund, zurückhaltende Bepflanzung ohne nennenswerte Bedeutung. Saibro-Platz mit Brunnen (B5) mit niederen Büschen zur Hauptstr. abgetrennt.		
<u>Empfehlung für Schutzmassnahmen:</u> <input checked="" type="checkbox"/> Erhalten und pflegen		


Objektyp: Einzelbaum (Schutzobjekt)	Objekt Nr. E206
Strasse / Flurname: Oberdorf	
Parzellen-Nr. 553	
Bedeutung: sehr wertvoll	
Beschreibung / Bemerkung: Linde Ca. 25m hoher Lindenbaum in Privatgarten (Wiese) mit 2 kleineren Quittenbäumen	
<u>Empfehlung für Schutzmassnahmen:</u> <input checked="" type="checkbox"/> Erhalten und pflegen	

Objektyp: Einzelbaum (Schutzobjekt)	Objekt Nr. E207
Strasse / Flurname: Känelmattstr.	
Parzellen-Nr. 508	
Bedeutung: sehr wertvoll	
Beschreibung / Bemerkung: Linde In Rabatte, kein Unterwuchs, umzäunt, umgeben von Teer (Vorplatz)	
<u>Empfehlung für Schutzmassnahmen:</u> <input checked="" type="checkbox"/> Erhalten und pflegen	


Objektyp: Einzelbaum (Schutzobjekt)	Objekt Nr. E208
Strasse / Flurname: Känelmattstr.	
Parzellen-Nr. 4864	
Bedeutung: sehr wertvoll	
Beschreibung / Bemerkung: Linde Markanter Einzelbaum, zwischen zwei Grundstücken, Fortsetzung Grenze mit Thuja-Hecke	
<u>Empfehlung für Schutzmassnahmen:</u> <input checked="" type="checkbox"/> Erhalten und pflegen	

Objekttyp:	Einzelbaum (Schutzobjekt)	Objekt Nr. E209
Strasse / Flurname:	Känelmattstr.	
Parzellen-Nr.	4869	
Bedeutung:	wertvoll	
Beschreibung / Bemerkung:	Nussbaum In Privatwiese, markanter Einzelbaum, Grundstück mit Kirschlorbeer umzäunt	
<u>Empfehlung für Schutzmassnahmen:</u> <input checked="" type="checkbox"/> Erhalten und pflegen		

Objekttyp:	Einzelbaum (Schutzobjekt)	Objekt Nr. E210
Strasse / Flurname:	Kreisel, Therwilerstr.	
Parzellen-Nr.	1847	
Bedeutung:	sehr wertvoll	
Beschreibung / Bemerkung:	Linde Einzelbaum neben Brunnen (B6) auf gepflastertem Platz, mit rosszügiger Baumscheibe, keine bemerkenswerte Bepflanzung	
<u>Empfehlung für Schutzmassnahmen:</u> <input checked="" type="checkbox"/> Erhalten und pflegen		

Objekttyp:	Einzelbaum (Schutzobjekt)	Objekt Nr. E211
Strasse / Flurname:	Schlossgasse	
Parzellen-Nr.	2132	
Bedeutung:	wertvoll	
Beschreibung / Bemerkung:	Rosskastanie Baumgruppe von 4 Stk. auf Sitzplatz (mit kiesigen Baumscheiben) mit Plattenbelag.	
<u>Empfehlung für Schutzmassnahmen:</u> <input checked="" type="checkbox"/> Erhalten und pflegen		

Objekttyp: Einzelbaum (Schutzobjekt)	Objekt Nr. E212
Strasse / Flurname: Therwilerstr.	
Parzellen-Nr. 454	
Bedeutung: sehr wertvoll	
Beschreibung / Bemerkung: Linden 6 Linden entlang Strasse auf gepflastertem Platz und teilw. geteerten Vorplatz, PP geteert, 2 Linden auf PP mit steiniger Baumscheibe (E104)	
<u>Empfehlung für Schutzmassnahmen:</u> <input checked="" type="checkbox"/> Erhalten und pflegen	

Objekttyp: Einzelbaum (Schutzobjekt)	Objekt Nr. E213
Strasse / Flurname: Marktplatz, Therwilerstr.	
Parzellen-Nr. 454	
Bedeutung: sehr wertvoll	
Beschreibung / Bemerkung: Nussbaum Einzelbaum auf Teerplatz (Marktstände) mit steiniger Baumscheibe (Weg zum Schwimmbad geteert, versiegelt).	
<u>Empfehlung für Schutzmassnahmen:</u> <input checked="" type="checkbox"/> Erhalten und pflegen	


Objekttyp: Einzelbaum (Schutzobjekt)	Objekt Nr. E214
Strasse / Flurname: Weichselmattstr.	
Parzellen-Nr. 943	
Bedeutung: wertvoll	
Beschreibung / Bemerkung: Hagebuche Junger Einzelbaum in Wiese, Privatgarten (Ersatzpflanzung)	
<u>Empfehlung für Schutzmassnahmen:</u> <input checked="" type="checkbox"/> Erhalten und pflegen	


Erhaltung

BAUMREIHEN

R .. - OBJEKTE

Objekttyp: Baumreihe	Objekt Nr. R1
Strasse / Flurname: Felixhägli	
Parzellen-Nr. 1082	
Bedeutung: bemerkenswert	
Beschreibung / Bemerkung: Kirschbäume 4 Obstbäume in Mähwiese zwischen Kindergarten (Provisorium) und Alterswohnungen (Hälfte der Wiese wird momentan als Installationsplatz für eine Quartierplanung genutzt).	
<u>Empfehlung für Schutzmassnahmen:</u> <input type="checkbox"/> Aufnahme in Zonenvorschriften <input checked="" type="checkbox"/> Erhalten ohne Schutzstatus (<i>Verbund von Strukturelementen, Erhaltung prüfen</i>), vgl. P8	

Objekttyp: Baumreihe	Objekt Nr. R2
Strasse / Flurname: Schulstrasse / Parkplatz Gemeindeverwaltung	
Parzellen-Nr. 487, 1850	
Bedeutung: bemerkenswert	
Beschreibung / Bemerkung: Feldahorn Baumreihen in Parkierung der Gemeindeverwaltung und Grünanlagen der Schule.	
<u>Empfehlung für Schutzmassnahmen:</u> <input type="checkbox"/> Aufnahme in Zonenvorschriften <input checked="" type="checkbox"/> Erhalten ohne Schutzstatus	


Objekttyp: Baumreihe	Objekt Nr. R3
Strasse / Flurname: Schulhof-/platz vor Schulhaus	
Parzellen-Nr. 1850	
Bedeutung: bemerkenswert	
Beschreibung / Bemerkung: Feldahorn 3 Einzelbäume mit Baumscheiben	
<u>Empfehlung für Schutzmassnahmen:</u> <input type="checkbox"/> Aufnahme in Zonenvorschriften <input checked="" type="checkbox"/> Erhalten ohne Schutzstatus	


Objekttyp:	Baumreihe	Objekt Nr. R4
Strasse / Flurname:	Spielplatz öW-Schulstrasse	
Parzellen-Nr.	1850	
Bedeutung:		
Beschreibung / Bemerkung:	Ahorn und Kirschbäume Einzelbäume / lückige Baumreihe abwechselnd mit niederen Weidensträuchern (ca. 1m hoch) (1 Prudus-padus (Traubenkirsche) 2 Stk. (Spitzahorn, Feldahorn)	
<u>Empfehlung für Schutzmassnahmen:</u>	<input checked="" type="checkbox"/> Aufnahme in Zonenvorschriften, evtl. auch Einzelbaumschutz prüfen <input type="checkbox"/> Erhalten ohne Schutzstatus	


Objekttyp:	Baumreihe	Objekt Nr. R5
Strasse / Flurname:	Schlosspark Bottmingen	
Parzellen-Nr.	384	
Bedeutung:	sehr wertvoll	
Beschreibung / Bemerkung:	Linden und 1 Bergahorn Zwei Linden- Reihe mit 2 einzelnen Bergahorn-Bäumen	
<u>Empfehlung für Schutzmassnahmen:</u>	<input checked="" type="checkbox"/> Aufnahme in Zonenvorschriften (<i>Schutzzone zur Erhaltung des Baumbestands prüfen</i>), vgl. F1 im Bericht <input type="checkbox"/> Erhalten ohne Schutzstatus	

Objekttyp:	Baumreihe	Objekt Nr. R6
Strasse / Flurname:	Schlosspark Bottmingen	
Parzellen-Nr.	384	
Bedeutung:	sehr wertvoll	
Beschreibung / Bemerkung:	Linden Die Linden sind nicht vital (erkennbar an kleinen Blätterrieben). Bei Abgang sind diese unbedingt zu ersetzen.	
<u>Empfehlung für Schutzmassnahmen:</u>	<input checked="" type="checkbox"/> Aufnahme in Zonenvorschriften (<i>Schutzzone zur Erhaltung des Baumbestands prüfen</i>), vgl. F1 im Bericht <input type="checkbox"/> Erhalten ohne Schutzstatus	


Objekttyp: Baumreihe	Objekt Nr. R7
Strasse / Flurname: Schlosspark Bottmingen	
Parzellen-Nr. 384	
Bedeutung: sehr wertvoll (Standort / Art)	
Beschreibung / Bemerkung: Linden (4 davon spez. Arten), 2 Rosskastanien Bestehend aus zwei Reihen, 1 Reihe auf Kies-Parkfeld (6 Stk.), 2. Reihe teilweise in Uferschutzzone (8 Stk.), zusätzlich ein 1 Bergahorn. Linden weisen Krankheitsbild auf, bei Abgang sind diese unbedingt zu ersetzen.	
<u>Empfehlung für Schutzmassnahmen:</u> <input checked="" type="checkbox"/> Aufnahme in Zonenvorschriften (<i>Schutzzone zur Erhaltung des Baumbestands prüfen</i>), vgl. F1 im Bericht <input type="checkbox"/> Erhalten ohne Schutzstatus	

Objekttyp: Baumreihe	Objekt Nr. R8
Strasse / Flurname: Schlosspark Bottmingen	
Parzellen-Nr. 384	
Bedeutung: wertvoll	
Beschreibung / Bemerkung: Erlen und Ahorn 4 Erlen und 1 Bergahorn in Wiesenboard um Schloss-Weiher. Wertvolle Strukturelemente.	
<u>Empfehlung für Schutzmassnahmen:</u> <input checked="" type="checkbox"/> Aufnahme in Zonenvorschriften (<i>Schutzzone zur Erhaltung des Baumbestands prüfen</i>), vgl. F1 im Bericht <input type="checkbox"/> Erhalten ohne Schutzstatus	


Objekttyp: Baumreihe	Objekt Nr. R9
Strasse / Flurname: Schlosspark Bottmingen	
Parzellen-Nr. 384	
Bedeutung:	
Beschreibung / Bemerkung: Linden 2 Linden und 1 Bergahorn in Wiesenbord bzw. auf Kiesplatz um Schloss-Weiher. Wertvolle Strukturelemente. (<i>Schutzzone zur Erhaltung des Baumbestands prüfen</i>), vgl. F1 im Bericht	
<u>Empfehlung für Schutzmassnahmen:</u> <input checked="" type="checkbox"/> Aufnahme in Zonenvorschriften <input type="checkbox"/> Erhalten ohne Schutzstatus	



Objekttyp: Baumreihe	Objekt Nr. R10
Strasse / Flurname: Burggarten	
Parzellen-Nr. 333	
Bedeutung: wertvoll	
Beschreibung / Bemerkung: Bergahorn 7 Einzelbäume in Grünrabatte entlang Trottoir	
<u>Empfehlung für Schutzmassnahmen:</u> <input checked="" type="checkbox"/> Aufnahme in Zonenvorschriften (<i>in Betrachtungspereimeter betr. Prüfung einer Schutzzone zur Erhaltung des Baumbestands einbeziehen</i>), vgl. F1 im Bericht <input type="checkbox"/> Erhalten ohne Schutzstatus	

Objekttyp: Baumreihe	Objekt Nr. R11
Strasse / Flurname: Burggartenstrasse	
Parzellen-Nr. 2220	
Bedeutung: wertvoll	
Beschreibung / Bemerkung: Bergahorn 12 Einzelbäume (auf Schulhausseite) in Rabatten 4 Einzelbäume in Rabatten mit div. Sträuchern, Steinen und invasivem Berufkraut.	
<u>Empfehlung für Schutzmassnahmen:</u> <input checked="" type="checkbox"/> Aufnahme in Zonenvorschriften <input type="checkbox"/> Erhalten ohne Schutzstatus	

Objekttyp: Baumreihe	Objekt Nr. R12
Strasse / Flurname: Burggartenstr.	
Parzellen-Nr. 2425	
Bedeutung: bemerkenswert	
Beschreibung / Bemerkung: rotblättrige Pflaumenbäume 7 Stk. > 6x Pflaumenbäume (mit kiesiger Baumscheibe) um Ecke Gartenbad 1x Bergahorn (in Strauch-Rabatte)	
<u>Empfehlung für Schutzmassnahmen:</u> <input checked="" type="checkbox"/> Aufnahme in Zonenvorschriften (<i>in Betrachtungspereimeter betr. Prüfung einer Schutzzone zur Erhaltung des Baumbestands einbeziehen</i>), vgl. F1 im Bericht <input type="checkbox"/> Erhalten ohne Schutzstatus	

Objekttyp:	Baumreihe	Objekt Nr. R13
Strasse / Flurname:	Gustackerain	
Parzellen-Nr.	2233	
Bedeutung:	wertvoll	
Beschreibung / Bemerkung:	Feldahorn 8 Einzelbäume zwischen Wiesenstreifen ergänzt mit Sträuchern (Weissdorn, Rosen, Hasel, Pfaffenhütchen). Parkierung teilweise unversiegelte Mergelfläche.	
<u>Empfehlung für Schutzmassnahmen:</u> <input checked="" type="checkbox"/> Aufnahme in Zonenvorschriften <input type="checkbox"/> Erhalten ohne Schutzstatus		

Objekttyp:	Baumreihe	Objekt Nr. R14
Strasse / Flurname:	PP- Schwimmbad	
Parzellen-Nr.	2227	
Bedeutung:	wertvoll	
Beschreibung / Bemerkung:	Hagebuchen Reihen mit drei bzw. 2 Einzelbäumen mit Unterwuchs um Baumscheibe, teil. ruderaler Charakter (Mohn) in Mergelflächen, Parkierungszufahren versiegelt.	
<u>Empfehlung für Schutzmassnahmen:</u> <input checked="" type="checkbox"/> Aufnahme in Zonenvorschriften (<i>in Betrachtungssperimeter betr. Prüfung einer Schutzzone zur Erhaltung des Baumbestands einbeziehen</i>), vgl. F1 im Bericht <input type="checkbox"/> Erhalten ohne Schutzstatus		


Objekttyp:	Baumreihe	Objekt Nr. R15
Strasse / Flurname:	Bruderholzstr.	 
Parzellen-Nr.	3392	
Bedeutung:	sehr wertvoll	
Beschreibung / Bemerkung:	Hagebuche, Feldahorn 6 Einzelbäume in begrünter Rabatte.	
<u>Empfehlung für Schutzmassnahmen:</u> <input checked="" type="checkbox"/> Aufnahme in Zonenvorschriften <input type="checkbox"/> Erhalten ohne Schutzstatus		

Objekttyp:	Baumreihe	Objekt Nr. R16
Strasse / Flurname:	Im Bertschenacker	
Parzellen-Nr.	2282	
Bedeutung:	wertvoll	
Beschreibung / Bemerkung:	Feldahorn Baumreihe mit Abschnitten von 3, 6 und 3 Einzelbäumen in Rabatten mit Rasen-Bewuchs.	
<u>Empfehlung für Schutzmassnahmen:</u> <input checked="" type="checkbox"/> Aufnahme in Zonenvorschriften <input type="checkbox"/> Erhalten ohne Schutzstatus		

Objekttyp:	Baumreihe	Objekt Nr. R17
Strasse / Flurname:	Nussbaumweg	
Parzellen-Nr.	3483	
Bedeutung:	wertvoll	
Beschreibung / Bemerkung:	Kirschbäume Verschiedenen Abschnitte (unterbrochen durch Einfahrten etc., insgesamt 11 Bäume innerhalb Baumreihe in Rabatte zwischen Strasse und gepflastertem Trottoir. Rabatte teilweise mit niederen Büschen bepflanzt.	
<u>Empfehlung für Schutzmassnahmen:</u> <input checked="" type="checkbox"/> Aufnahme in Zonenvorschriften <input type="checkbox"/> Erhalten ohne Schutzstatus		


Objekttyp:	Baumreihe	Objekt Nr. R18
Strasse / Flurname:	Nussbaumweg	
Parzellen-Nr.	3483	
Bedeutung:	wertvoll	
Beschreibung / Bemerkung:	Kirschbäume, Nussbaum Verschiedenen Abschnitte (unterbrochen durch Einfahrten, Wegen etc., insgesamt 9 Bäume innerhalb Baumreihe in Rabatte (teilweise mit niederen Büschen, Zier-Buchssträuchern). Zwischen Strasse und gepflastertem Trottoir	
<u>Empfehlung für Schutzmassnahmen:</u> <input checked="" type="checkbox"/> Aufnahme in Zonenvorschriften <input type="checkbox"/> Erhalten ohne Schutzstatus		


Objekttyp:	Baumreihe	Kernzone	Objekt Nr. R19
Strasse / Flurname:	Im Bertschenacker		
Parzellen-Nr.	3484		
Bedeutung:	wertvoll		
Beschreibung / Bemerkung: Feldahorn Verschiedenen Abschnitte (unterbrochen durch Einfahrten, Wegen etc., insgesamt 27 Bäume innerhalb Baumreihe in Rabatte (teilweise in Rasen oder in Abschnitten mit niederen Zierbüschen. Zwischen Strasse und gepflastertem Trottoir.			
<u>Empfehlung für Schutzmassnahmen:</u> <input checked="" type="checkbox"/> Aufnahme in Zonenvorschriften <input type="checkbox"/> Erhalten ohne Schutzstatus			


Objekttyp:	Baumreihe	Objekt Nr. R20
Strasse / Flurname:	SPZ Chrüzagger	
Parzellen-Nr.	2339	
Bedeutung:	wertvoll	
Beschreibung / Bemerkung: Plantanen Zwei Baumreihen in Parkplatz (Verbundstein-Pflasterung)		
<u>Empfehlung für Schutzmassnahmen:</u> <input checked="" type="checkbox"/> Aufnahme in Zonenvorschriften (vgl. auch P2 im Bericht) <input type="checkbox"/> Erhalten ohne Schutzstatus		

Objekttyp:	Baumreihe	Objekt Nr. R21
Strasse / Flurname:	SPZ Chrüzagger	
Parzellen-Nr.	2339	
Bedeutung:		
Beschreibung / Bemerkung: Kirschbaum Kirschbaum-Reihe (3 Stk.) auf aufgeschüttetem Hügel und weitere Reihe (3 Stk.) entlang entlang Grenze		
<u>Empfehlung für Schutzmassnahmen:</u> <input type="checkbox"/> Aufnahme in Zonenvorschriften <input checked="" type="checkbox"/> Erhalten ohne Schutzstatus (vgl. auch P2 im Bericht)		


Objekttyp: Baumreihe	Objekt Nr. R22
Strasse / Flurname: Gemeindeholzweg	
Parzellen-Nr. 1129	
Bedeutung: wertvoll	
Beschreibung / Bemerkung: Feldahorn Baumreihe mit 3 Einzelbäumen in Strassenrabatte in Steinkreisen und Eiben-Sträuchern und Bodendecker (Erdbeer + Frauenmantel)	
<u>Empfehlung für Schutzmassnahmen:</u> <input checked="" type="checkbox"/> Aufnahme in Zonenvorschriften <input type="checkbox"/> Erhalten ohne Schutzstatus	


Objekttyp: Baumreihe	Objekt Nr. R23
Strasse / Flurname: Fiechtenhagstrasse	
Parzellen-Nr. 3260	
Bedeutung: wertvoll	
Beschreibung / Bemerkung: Spitzahorn 13 Stk. in Rabatten zw. Trottoir (geteert) und Autostrasse mit Magerwiesen Bepflanzung	
<u>Empfehlung für Schutzmassnahmen:</u> <input type="checkbox"/> Aufnahme in Zonenvorschriften <input checked="" type="checkbox"/> Erhalten ohne Schutzstatus (<i>Bestandteil Sondernutzungsplanung QP Bäumlacker</i>)	

Objekttyp: Baumreihe	Objekt Nr. R24
Strasse / Flurname: Burggartenstrasse	
Parzellen-Nr. 3539	
Bedeutung: bemerkenswert	
Beschreibung / Bemerkung: Ahorn Baumreihe mit 6 Einzelbäumen in Rabatte, Bord mit Bodendecker auf Privatparzelle (strassenraumbildend)	
<u>Empfehlung für Schutzmassnahmen:</u> <input type="checkbox"/> Aufnahme in Zonenvorschriften <input checked="" type="checkbox"/> Erhalten ohne Schutzstatus	


Objekttyp:	Baumreihe	Objekt Nr. R25
Strasse / Flurname:	Spitzacker-Promenade	
Parzellen-Nr.	2581	
Bedeutung:	wertvoll	
Beschreibung / Bemerkung:	Apfelbäume Baumreihe mit 3 Apfelbäumen (1 in Kiesplatz vor 2 Sitzbänken), begleitet mit zwei Hartriegel in Rasen.	
<u>Empfehlung für Schutzmassnahmen:</u> <input checked="" type="checkbox"/> Aufnahme in Zonenvorschriften (<i>Verbund von Strukturelementen, Schutzzone bzw. Präzisierung Bestimmung Grünzone prüfen</i>), vgl. F2 im Bericht <input type="checkbox"/> Erhalten ohne Schutzstatus		


Objekttyp:	Baumreihe	Objekt Nr. R26
Strasse / Flurname:	Spitzacker-Promenade	
Parzellen-Nr.	2581	
Bedeutung:	sehr wertvoll	
Beschreibung / Bemerkung:	Föhren Baumreihe mit 9 Einzelbäumen in Wiese entlang Mergelweg > lückige Föhren-Allee	
<u>Empfehlung für Schutzmassnahmen:</u> <input checked="" type="checkbox"/> Aufnahme in Zonenvorschriften (<i>Verbund von Strukturelementen, Schutzzone bzw. Präzisierung Bestimmung Grünzone prüfen</i>), vgl. F2 im Bericht <input type="checkbox"/> Erhalten ohne Schutzstatus		


Objekttyp:	Baumreihe	Objekt Nr. R27
Strasse / Flurname:	Fiechtenhagstrasse	
Parzellen-Nr.	974	
Bedeutung:	wertvoll	
Beschreibung / Bemerkung:	Spitzahorn Baumreihe mit 8 Einzelbäumen in schmaler Wiesenrabatte vor Lärmschutzwand.	
<u>Empfehlung für Schutzmassnahmen:</u> <input checked="" type="checkbox"/> Aufnahme in Zonenvorschriften <input type="checkbox"/> Erhalten ohne Schutzstatus		


Objekttyp: Baumreihe	Objekt Nr. R28
Strasse / Flurname: Baslerstr. (Gewerbezone)	
Parzellen-Nr. 372	
Bedeutung: ohne Wert	
Beschreibung / Bemerkung: Ahorn Baumreihe mit 4 verkümmerten Bäume > Ersatzmassnahmen mit künftiger Bebauung prüfen	
<u>Empfehlung für Schutzmassnahmen:</u> <input type="checkbox"/> Aufnahme in Zonenvorschriften <input type="checkbox"/> Erhalten ohne Schutzstatus	


Objekttyp: Baumreihe	Objekt Nr. R29
Strasse / Flurname: Wuhrmattstrasse	
Parzellen-Nr. 1896	
Bedeutung: bemerkenswert	
Beschreibung / Bemerkung: Holunder / Ahorn Schutzbepflanzung in Gewerbezone mit 4 Ahornbäumen und 1 alter Holunderbaum.	
<u>Empfehlung für Schutzmassnahmen:</u> <input type="checkbox"/> Aufnahme in Zonenvorschriften <input checked="" type="checkbox"/> Erhalten ohne Schutzstatus	


Objekttyp: Baumreihe	Objekt Nr. R30
Strasse / Flurname: Oberwilerstrasse	
Parzellen-Nr. 2350	
Bedeutung: wertvoll	
Beschreibung / Bemerkung: Feldahorn Baumreihe mit 6 Einzelbäumen in Strassenrabatte zwischen PP-Nutzung. Rabatte mit niederen Büschen (ca. 30 cm) umzäunt	
<u>Empfehlung für Schutzmassnahmen:</u> <input checked="" type="checkbox"/> Aufnahme in Zonenvorschriften <input type="checkbox"/> Erhalten ohne Schutzstatus	

Objekttyp:	Baumreihe	Objekt Nr. R31
Strasse / Flurname:	Oberwilerstrasse	
Parzellen-Nr.	2350	
Bedeutung:	wertvoll	
Beschreibung / Bemerkung:	Feldahorn Baumreihe mit 3 Einzelbäumen in Strassenrabatten zwischen PP-Nutzung. Rabatte mit niederen Büschen (ca. 30 cm) umzäunt.	
<u>Empfehlung für Schutzmassnahmen:</u> <input checked="" type="checkbox"/> Aufnahme in Zonenvorschriften <input type="checkbox"/> Erhalten ohne Schutzstatus		


Objekttyp:	Baumreihe	Objekt Nr. R32
Strasse / Flurname:	Gustackerstrasse	
Parzellen-Nr.	2217	
Bedeutung:	wertvoll	
Beschreibung / Bemerkung:	Feldbäume Baumreihe mit 3 Einzelbäumen. in frisch gemähter Rasen-Rabatte, junge Bäume (ca. 4 J.)	
<u>Empfehlung für Schutzmassnahmen:</u> <input checked="" type="checkbox"/> Aufnahme in Zonenvorschriften <input type="checkbox"/> Erhalten ohne Schutzstatus		

Objekttyp:	Baumreihe	Objekt Nr. R33
Strasse / Flurname:	Gustackerstrasse	
Parzellen-Nr.	2217	
Bedeutung:	wertvoll	
Beschreibung / Bemerkung:	Feldbäume Baumreihe mit 7 Einzelbäumen. in frisch gemähter Rasen-Rabatte, junge Bäume (ca. 4 J.)	
<u>Empfehlung für Schutzmassnahmen:</u> <input checked="" type="checkbox"/> Aufnahme in Zonenvorschriften <input type="checkbox"/> Erhalten ohne Schutzstatus		

Objekttyp:	Baumreihe	Objekt Nr. R34
Strasse / Flurname:	Rappenbodenweg	
Parzellen-Nr.	1219	
Bedeutung:	sehr wertvoll	
Beschreibung / Bemerkung:	Nussbaum Baumreihe mit Abschnitten von 4 und 3 Nussbäumen in Wiesenrabatte, im Anschluss an Mergelweg. Baumreihe / Mergelweg innerhalb Grünzone .	
<u>Empfehlung für Schutzmassnahmen:</u> <input checked="" type="checkbox"/> Aufnahme in Zonenvorschriften <input type="checkbox"/> Erhalten ohne Schutzstatus		

Objekttyp:	Baumreihe	Objekt Nr. R35
Strasse / Flurname:	Bodenackerstrasse	
Parzellen-Nr.	1223	
Bedeutung:	sehr wertvoll	
Beschreibung / Bemerkung:	Feldahorn / Hagebuche Baumreihe in Magerwiesenstreifen bestehend verschiedenen Abschnitten (insgesamt 19 Einzelbäume)	
<u>Empfehlung für Schutzmassnahmen:</u> <input checked="" type="checkbox"/> Aufnahme in Zonenvorschriften <input type="checkbox"/> Erhalten ohne Schutzstatus		


Objekttyp:	Baumreihe	Objekt Nr. R36
Strasse / Flurname:	Predigerhofstrasse	
Parzellen-Nr.	2358	
Bedeutung:	wertvoll	
Beschreibung / Bemerkung:	Kurze Baumreihe aus 3 Bäume und 1 Strauch (u.a. mit Nussbaum) in extensiver Wiese zwischen Blumenfeld und Mergelweg (Wanderweg) in einer Grünzone.	
<u>Empfehlung für Schutzmassnahmen:</u> <input type="checkbox"/> Aufnahme in Zonenvorschriften <input checked="" type="checkbox"/> Erhalten ohne Schutzstatus (bei einer Änderung der Nutzungsart möglichst erhalten), vgl. P10 im Bericht		


Objekttyp: Baumreihe	Objekt Nr. R37
Strasse / Flurname: Spitzacker-Promenade	
Parzellen-Nr. 2595	
Bedeutung: wertvoll	
Beschreibung / Bemerkung: Fichten Fichtenbaumreihe mit recht grossen, schattenbildenden Exemplaren entlang Mergelweg.	
<u>Empfehlung für Schutzmassnahmen:</u>	
<input checked="" type="checkbox"/> Aufnahme in Zonenvorschriften (<i>Verbund von Strukturelementen, Schutzzone bzw. Präzisierung Bestimmung Grünzone prüfen</i>), vgl. F2 im Bericht <input type="checkbox"/> Erhalten ohne Schutzstatus	


HECKEN /

FELDGEHÖLZ

H ... - OBJEKTE

Objekttyp: Hecke / Gehölz	Objekt Nr. H1
Strasse / Flurname: Tagesstätte Talholz	
Parzellen-Nr. 1850	
Bedeutung: wertvoll	
Beschreibung / Bemerkung: Diverse Hecke mit div. Arten (Felsenbirne, Holunder, Liguster, Hartriegel, Wolliger Schneeball).	
<u>Empfehlung für Schutzmassnahmen:</u> <input checked="" type="checkbox"/> Aufnahme in Zonenvorschriften <input type="checkbox"/> Erhalten ohne Schutzstatus	

Objekttyp: Hecke / Gehölz	Objekt Nr. H2
Strasse / Flurname: Löchlimatt	
Parzellen-Nr. 589	
Bedeutung: wertvoll	
Beschreibung / Bemerkung: Hartriegel dominant Hochhecke mit Hartriegel und Bambus, vereinzelt wolliger Schneeball, Heckenrose und Feldahorn entlang Tramgleis / FG-Weg (abschnittsweise beidseitige Hecke). Teilweise Holzschnitzel als Untergrund. Ist aufzuwerten mit artenreicherer Zusammensetzung (Hartriegel dezimieren).	
<u>Empfehlung für Schutzmassnahmen:</u> <input checked="" type="checkbox"/> Aufnahme in Zonenvorschriften <input type="checkbox"/> Erhalten ohne Schutzstatus	

Objekttyp: Hecke / Gehölz	Objekt Nr. H3
Strasse / Flurname: Löchlimatt	
Parzellen-Nr. 583	
Bedeutung: sehr wertvoll	
Beschreibung / Bemerkung: Äschen dominant Feldgehölz mit Äschen, vereinzelt Robinien, Bergahorn, Haselsträucher. Unterwuchs mit Brombeeren. Vernetzungselement zur Uferschutzzone der Birsig.	
<u>Empfehlung für Schutzmassnahmen:</u> <input checked="" type="checkbox"/> Aufnahme in Zonenvorschriften <input type="checkbox"/> Erhalten ohne Schutzstatus	

Objekttyp: Hecke / Gehölz	Objekt Nr. H4
Strasse / Flurname: Oberdorf	
Parzellen-Nr. 4047	
Bedeutung: wertvoll	
Beschreibung / Bemerkung: Ahorn / Hartriegel Feldgehölz mit anschliessender Obstbaum-Wiese. Standort befindet sich neben Hühnergehege. Hecke Richtung Grünzone ausbilden. Aufwertung Grünzone./	
<u>Empfehlung für Schutzmassnahmen:</u> <input checked="" type="checkbox"/> Aufnahme in Zonenvorschriften <input type="checkbox"/> Erhalten ohne Schutzstatus	


Objekttyp: Hecke / Gehölz	Objekt Nr. H5
Strasse / Flurname: Benkenstrasse	
Parzellen-Nr. 2281	
Bedeutung: wertvoll	
Beschreibung / Bemerkung: Hochhecke Hochhecke mit Einzelbäumen (Feldahorn). Spezielle Eibe, Hasel, Pfaffenhütchen, Linde in Rabatte (ca. 2m breiter Streifen)	
<u>Empfehlung für Schutzmassnahmen:</u> <input checked="" type="checkbox"/> Aufnahme in Zonenvorschriften <input type="checkbox"/> Erhalten ohne Schutzstatus	


Objekttyp: Hecke / Gehölz	Objekt Nr. H6
Strasse / Flurname: Hohestrasse	
Parzellen-Nr. 2281	
Bedeutung: bemerkenswert	
Beschreibung / Bemerkung: luckige Hecke Lichte Hecke (vereinzelte Sträucher) in nährstoffreicher Wiese.	
<u>Empfehlung für Schutzmassnahmen:</u> <input type="checkbox"/> Aufnahme in Zonenvorschriften <input checked="" type="checkbox"/> Erhalten ohne Schutzstatus	

Objekttyp: Hecke / Gehölz	Objekt Nr. H7
Strasse / Flurname: SPZ Chrüzagger	
Parzellen-Nr. 2339	
Bedeutung: bemerkenswert	
Beschreibung / Bemerkung: lichtes Feldgehölz Hagebuche, Kirschbaum, Buche, Nussbaum, Hasel, Birke, Linde. Ist gemeinsam mit der Naturfläche N9 aufzuwerten. Wo sinnvoll ist das Ausbilden eines Krautsaumes anzustreben.	
<u>Empfehlung für Schutzmassnahmen:</u> <input type="checkbox"/> Aufnahme in Zonenvorschriften <input checked="" type="checkbox"/> Erhalten ohne Schutzstatus (Teil von Objekt N9)	


Objekttyp: Hecke / Gehölz	Objekt Nr. H8
Strasse / Flurname: SPZ Chrüzagger	 
Parzellen-Nr. 2339	
Bedeutung: sehr wertvoll	
Beschreibung / Bemerkung: Feldgehölz Hagebuche, Fichte, Birke, Kirsche, Salweide, Weide, Hasel, Liguster, Linden (Eiche, Nussbaum und Kirschbaum auf Bödeli).	
<u>Empfehlung für Schutzmassnahmen:</u> <input checked="" type="checkbox"/> Aufnahme in Zonenvorschriften <input type="checkbox"/> Erhalten ohne Schutzstatus	

Objekttyp: Hecke / Gehölz	Objekt Nr. H9
Strasse / Flurname: Bruderholzkreisel, Dammwägli	
Parzellen-Nr. 1218	
Bedeutung: sehr wertvoll	
Beschreibung / Bemerkung: dichte Hochhecke / Feldgehölz Dichtes artenreiche Heckenfragment zwischen Trottoir und Fussgänger-Weg. Einheimische Sträucher wie gemeiner Holunder, Heckenrosen, Liguster, Schneeball, Hasel, Schwarzdorn, Bergahorn, Heckenkirsche sind zu fördern. 4 grosse Bäume (2x Zitterpappel + 2x Tanne) sind wichtige Element der Hecke.	
<u>Empfehlung für Schutzmassnahmen:</u> <input checked="" type="checkbox"/> Aufnahme in Zonenvorschriften <input type="checkbox"/> Erhalten ohne Schutzstatus	

Objekttyp:	Hecke / Gehölz	Objekt Nr. H10
Strasse / Flurname:	zw. Batteriestr. und Gemeindeholzweg	
Parzellen-Nr.	BR 5359 (1129)	
Bedeutung:	wertvoll	
Beschreibung / Bemerkung: Feldgehölz / Hochhecke Wäldchen, waldartiges Feldgehölz mit div. Arten (Ahorn, Tannen, Schneeball, Eibe, Hartriegel) und geertem FG-Weg.		
<u>Empfehlung für Schutzmassnahmen:</u> <input checked="" type="checkbox"/> Aufnahme in Zonenvorschriften <input type="checkbox"/> Erhalten ohne Schutzstatus		

Objekttyp:	Hecke / Gehölz	Objekt Nr. H11
Strasse / Flurname:	Schwesternhaus Bruderholzspital	
Parzellen-Nr.	BR 5410 (1129)	
Bedeutung:	bemerkenswert	
Beschreibung / Bemerkung: Schrauchhecke Div. Sträucher (Liguster, Heckenrosen, Schneeball, Weissdorn, gemeiner Holunder) zw. Gebäude-Sitzplatz und Rasenfläche in leicht abfallendem Bord.		
<u>Empfehlung für Schutzmassnahmen:</u> <input type="checkbox"/> Aufnahme in Zonenvorschriften <input checked="" type="checkbox"/> Erhalten ohne Schutzstatus		

Objekttyp:	Hecke / Gehölz	Objekt Nr. H12
Strasse / Flurname:	Gemeindeholzweg	
Parzellen-Nr.	BR 5395 (1129)	
Bedeutung:	wertvoll	
Beschreibung / Bemerkung: Feldgehölz / Hochhecke v.a. Hasel, Bergahorn, (Weiss)Tanne, 2 Föhren zw. FG-Weg zum Spital und längl. Einzelgebäude.		
<u>Empfehlung für Schutzmassnahmen:</u> <input checked="" type="checkbox"/> Aufnahme in Zonenvorschriften <input type="checkbox"/> Erhalten ohne Schutzstatus		

Objekttyp:	Hecke / Gehölz	Objekt Nr. H13
Strasse / Flurname:	Spitzacker-Promenade (Grünzone)	
Parzellen-Nr.	2581	
Bedeutung:	sehr wertvoll	
Beschreibung / Bemerkung:	<p>Einzelsträucher + Strauchgruppen</p> <p>Wertvolle einheimische Sträucher wie Weissdorn, Heckenkirsche die als Teil der Promenade zu erhalten und aufzuwerten sind. Weitere Sträucher sind Hasel, Flieder etc. die links und rechts den Mergelweg säumen und eine artenreiche Wiese als Unterwuchs haben. Reich an Fauna (Schmetterlinge + Vögel)</p>	
<p><u>Empfehlung für Schutzmassnahmen:</u></p> <p><input checked="" type="checkbox"/> Aufnahme in Zonenvorschriften (<i>Verbund von Strukturelementen, Schutzobjekt bzw. Präzisierung Bestimmung Grünzone prüfen</i>), vgl. F2 im Bericht)</p> <p><input type="checkbox"/> Erhalten ohne Schutzstatus</p>		

Objekttyp:	Hecke / Gehölz	Objekt Nr. H14 ^a
Strasse / Flurname:	Spitzacker-Promenade (Grünzone)	
Parzellen-Nr.	2581	
Bedeutung:	bemerkenswert	
Beschreibung / Bemerkung:	<p>Einzelsträucher, lückige Hecke</p> <p>Einerseits Ziersträucher, andererseits einheimische Arten wie Pfaffenhütchen, gemeiner Holunder, Hartriegel, etc. in Wiesenbord links und rechts des Plattenwegs.</p>	
<p><u>Empfehlung für Schutzmassnahmen:</u></p> <p><input checked="" type="checkbox"/> Aufnahme in Zonenvorschriften (<i>Verbund von Strukturelementen, Schutzobjekt bzw. Präzisierung Bestimmung Grünzone prüfen</i>), vgl. F2 im Bericht)</p> <p><input type="checkbox"/> Erhalten ohne Schutzstatus</p>		

Objekttyp: Hecke / Gehölz	Objekt Nr. H14 ^b
Strasse / Flurname: Spitzacker-Promenade (Grünzone)	
Parzellen-Nr. 2595	
Bedeutung: bemerkenswert	
Beschreibung / Bemerkung: Einzelsträucher Lückige Hecke mit Kirschbaum und Sommerflieder.	
<u>Empfehlung für Schutzmassnahmen:</u> <input checked="" type="checkbox"/> Aufnahme in Zonenvorschriften (<i>Verbund von Strukturelementen, Schutzobjekt bzw. Präzisierung Bestimmung Grünzone prüfen</i>), vgl. F2 im Bericht) <input type="checkbox"/> Erhalten ohne Schutzstatus	

Objekttyp: Hecke / Gehölz	Objekt Nr. H15
Strasse / Flurname: Baslerstr. (Gewerbezone)	
Parzellen-Nr. 373	
Bedeutung: bemerkenswert	
Beschreibung / Bemerkung: Hartriegel Hartriegelhecke (Schnitthecke) entlang Brache mit Einzelbäumen (2 Föhren, Spitzahorn, Heckenkirsche). V.a. die Einzelbäume sind zu erhalten.	
<u>Empfehlung für Schutzmassnahmen:</u> <input type="checkbox"/> Aufnahme in Zonenvorschriften <input checked="" type="checkbox"/> Erhalten ohne Schutzstatus	


Objekttyp: Hecke / Gehölz	Objekt Nr. H16
Strasse / Flurname: Baslerstr. (Gewerbezone)	
Parzellen-Nr. 410	
Bedeutung: bemerkenswert	
Beschreibung / Bemerkung: Hagebuche Dichte Schnitthecke zw. Tram und Mergelplatz (Parkplatz-Nutzung).	
<u>Empfehlung für Schutzmassnahmen:</u> <input type="checkbox"/> Aufnahme in Zonenvorschriften <input checked="" type="checkbox"/> Erhalten ohne Schutzstatus	


Objekttyp: Hecke / Gehölz	Objekt Nr. H17
Strasse / Flurname: Oberwilerstr. (Grünzone)	
Parzellen-Nr. Diverse (2428,3247,2473, 2474, 2476, 2477)	
Bedeutung: wertvoll	
Beschreibung / Bemerkung: Thuja, Hartriegel, Einzelbäume Dichte Hecke ca. 1,5 m mit einzelnen Bäumen (Robinnien, Ahorn). Richtung Oberwil dichter werdend und mit grösseren Sträuchern ergänzt (teilweise wertvoller Arten wie z.B. Holunder).	
<u>Empfehlung für Schutzmassnahmen:</u> <input checked="" type="checkbox"/> Aufnahme in Zonenvorschriften <input type="checkbox"/> Erhalten ohne Schutzstatus	

Objekttyp: Hecke / Gehölz	Objekt Nr. H18
Strasse / Flurname: Oberwilerstr. (Kantonsstr.)	
Parzellen-Nr. 2346	
Bedeutung: bemerkenswert	
Beschreibung / Bemerkung: Heckenbord Bord mit div. Sträuchern (auch Ziersträucher) und Hasel, Spitzahorn, Föhre, Hartriegel, ein Baumstrunk. Eher ungepflegtes Bord ohne ersichtliches Konzept. Ist aufzuwerten.	
<u>Empfehlung für Schutzmassnahmen:</u> <input type="checkbox"/> Aufnahme in Zonenvorschriften <input checked="" type="checkbox"/> Erhalten ohne Schutzstatus	

Objekttyp: Hecke / Gehölz	Objekt Nr. H19
Strasse / Flurname: Im Erlisacker	
Parzellen-Nr. 1211	
Bedeutung: bemerkenswert	
Beschreibung / Bemerkung: Hecke Feldgehölz auf Privatgrundstück mit hohen Bäumen (teilweise waldartig). Vor allem Hasel, Hagebutte (Rosengewächs).	
<u>Empfehlung für Schutzmassnahmen:</u> <input type="checkbox"/> Aufnahme in Zonenvorschriften <input checked="" type="checkbox"/> Erhalten ohne Schutzstatus	

Objekttyp:	Hecke / Gehölz	Objekt Nr. H20
Strasse / Flurname:	Bruderholzstrasse	
Parzellen-Nr.	3392, 941	
Bedeutung:	sehr wertvoll	
Beschreibung / Bemerkung: Hecke Hochhecke mit integrierter Lärmschutzwand. Bergahorn, Weissdorn, Heckenrose, Liguster, Hasel, Heckenkirsche, wolliger Schneeball, gemeiner Schneeball, Hartrigel. Kantonale Wanderwegroute führt auf der Siedlungsseite der Hecke entlang. Auf der anderen Seite befindet sich das Strassenbord zur Bruderholzstrasse mit dichter Strauchhecke und einzelnen Bäumen. Unterseits mit nährstoffreichem ruderalem Wiesensaum (Glatthafer, Knäulgras, Nachtkerze, Kriechendes Fingerkraut).		
<u>Empfehlung für Schutzmassnahmen:</u> <input checked="" type="checkbox"/> Aufnahme in Zonenvorschriften <input type="checkbox"/> Erhalten ohne Schutzstatus		

Objekttyp:	Hecke / Gehölz	Objekt Nr. H21
Strasse / Flurname:	Bruderholzstrasse	
Parzellen-Nr.	941	
Bedeutung:	bemerkenswert	
Beschreibung / Bemerkung: Einzelsträucher Einzelne Sträucher im Strassenbord entlang Bruderholzstrasse (auf Privatgrundstück, gegenüber Strassenrabatte mit Baumreihe R15). Liegt in der Forstsetzungsachse der Hecke H20 (Grünzone) und ist daher als Vernetzungselement relevant. Allfällige Aufwertungen (z.B. dichtere Hecke mit einheimischen Arten ausbilden) ist mit Grundeigentümer abzusprechen.		
<u>Empfehlung für Schutzmassnahmen:</u> <input type="checkbox"/> Aufnahme in Zonenvorschriften <input checked="" type="checkbox"/> Erhalten ohne Schutzstatus		

Objekttyp:	Hecke / Gehölz	Objekt Nr. H22
Strasse / Flurname:	Predigerhofstrasse	
Parzellen-Nr.	2358	
Bedeutung:	sehr wertvoll	
Beschreibung / Bemerkung: Hecke Hecke mit einheimischen Sträuchern entlang self-pick Blumenfeld zwischen Mergelweg (Wanderweg) und Autostrasse. Mit magerer Wiese als Unterwuchs (später Schnittermin).		
<u>Empfehlung für Schutzmassnahmen:</u> <input checked="" type="checkbox"/> Aufnahme in Zonenvorschriften <input type="checkbox"/> Erhalten ohne Schutzstatus		

Objekttyp:	Hecke / Gehölz	Objekt Nr. H23
Strasse / Flurname:	Predigerhofstrasse	
Parzellen-Nr.	Diverse	
Bedeutung:	wertvoll	
Beschreibung / Bemerkung:	Heckenfragmente Einzelne Strauchgruppen entlang Wanderweg / Mergelweg. Teil der Naturfläche N13.	
<u>Empfehlung für Schutzmassnahmen:</u> <input checked="" type="checkbox"/> Aufnahme in Zonenvorschriften (mit N13) <input type="checkbox"/> Erhalten ohne Schutzstatus		

Objekttyp:	Hecke / Gehölz	Objekt Nr. H24
Strasse / Flurname:	Känelmattstrasse	
Parzellen-Nr.	911	
Bedeutung:	wertvoll	
Beschreibung / Bemerkung:	Feldgehölz Feldgehölz mit markanter, grosser Esche.	
<u>Empfehlung für Schutzmassnahmen:</u> <input checked="" type="checkbox"/> Aufnahme in Zonenvorschriften (<i>Verbund von Strukturelementen, Schutzobjekt bzw. Präzisierung Bestimmung Grünzone prüfen</i>), vgl. F2 im Bericht) <input type="checkbox"/> Erhalten ohne Schutzstatus		

Objekttyp:	Hecke / Gehölz	Objekt Nr. H25
Strasse / Flurname:	Spitzacker-Promenade	
Parzellen-Nr.	1317 / 2595 (Grenzbereich)	
Bedeutung:	bemerkenswert	
Beschreibung / Bemerkung:	Hecke mit Einzelbaum Strauch-Hecke (wahrscheinlich) im Grenzbereich Promenade / Privatgrundstück (Spitzacker-Promenade). Grösstenteils auf Privatgrundstück.	
<u>Empfehlung für Schutzmassnahmen:</u> <input checked="" type="checkbox"/> Aufnahme in Zonenvorschriften (<i>Verbund von Strukturelementen, Schutzobjekt bzw. Präzisierung Bestimmung Grünzone prüfen</i>), vgl. F2 im Bericht) <input type="checkbox"/> Erhalten ohne Schutzstatus		

Objekttyp: Hecke / Gehölz	Objekt Nr. H26
Strasse / Flurname: Spitzacker-Promenade	
Parzellen-Nr. 2595	
Bedeutung: bemerkenswert	
<p>Beschreibung / Bemerkung: kurze Strauchhecke Nicht gross gepflegte Strauch-Hecke mit einigen einheimischen Arten (Rosen, Hartriegel, Liguster, runzelblättriger Schneeball, Robinie, Spitzahorn, Hasel, Heckenkirsche).</p>	
<p><u>Empfehlung für Schutzmassnahmen:</u></p> <p><input checked="" type="checkbox"/> Aufnahme in Zonenvorschriften (<i>Verbund von Strukturelementen, Schutzobjekt bzw. Präzisierung Bestimmung Grünzone prüfen</i>), vgl. F2 im Bericht)</p> <p><input type="checkbox"/> Erhalten ohne Schutzstatus</p>	


wertvolle

NATURFLÄCHEN

N - OBJEKTE


Objekttyp: wertvolle Naturfläche	Objekt Nr. N1
Strasse / Flurname: Felixhägelstr., öW + A-Zone	
Parzellen-Nr. 4078	
Bedeutung: bemerkenswert	
Beschreibung / Bemerkung: brachliegende Fläche Nährstoffreiche Wiesenfläche, artenarm und sehr grasreich, wenig Kräuter («Monokultur»).	
Mögliche Pflege- und Aufwertungsmassnahmen: Ausmagerung der Fläche und Erhöhung der Artenvielfalt beispielsweise durch Direktbegrünung (Samen, Schnittgut einer artenreichen in der Nähe gelegenen Spenderfläche verwenden z.B. Schnittgut der Fläche «Im Biera», N13 oder N14 verwenden)	
<u>Empfehlung für Schutzmassnahmen:</u> <input type="checkbox"/> Aufnahme in Zonenvorschriften <input checked="" type="checkbox"/> Erhalten ohne Schutzstatus (vgl. auch Begleitbericht Objekt P8)	

Objekttyp: wertvolle Naturfläche	Objekt Nr. N2
Strasse / Flurname: Schulstr. vor Tagesstätte Talholz	
Parzellen-Nr. 1850	
Bedeutung: wertvoll	
Beschreibung / Bemerkung: Magerwiese Wiesensalbei, Pippau, Wegerich, Esparsette, Sauerampfer und div. Grasarten in schwach abfallender Wiesenfläche.	
Mögliche Pflege- und Aufwertungsmassnahmen: Ausbilden einer artenreichen Blumenwiese als Anschauungsobjekt für verschiedenste einheimische Pflanzenarten und Lebensraum für div. Insekten (Käfer, Schmetterlinge, Grillen, etc.).	
<u>Empfehlung für Schutzmassnahmen:</u> <input checked="" type="checkbox"/> Aufnahme in Zonenvorschriften <input type="checkbox"/> Erhalten ohne Schutzstatus	

Objekttyp: wertvolle Naturfläche	Objekt Nr. N3
Strasse / Flurname: Schulstr. vor Tagesstätte Talholz	
Parzellen-Nr. 1850	
Bedeutung: wertvoll	
Beschreibung / Bemerkung: Fettwiese Artenarme und nährstoffreiche Wiese mit Sauerampfer. Grosse angrenzende Freifläche (Parz. 505).	
Mögliche Pflege- und Aufwertungsmassnahmen: Grosse Fläche mit dementsprechend hohem Aufwertungspotential und hohem Natur- und Vernetzungswert bei entsprechender Ausmagerung und Erhöhung der Artenvielfalt der Wiese. Abklärung über Vorhaben auf angrenzender Parzelle (505), um die Gestaltung/Planung der beiden Flächen aufeinander abzustimmen.	
<u>Empfehlung für Schutzmassnahmen:</u> <input checked="" type="checkbox"/> Aufnahme in Zonenvorschriften als Grünzone <input type="checkbox"/> Erhalten ohne Schutzstatus	


Objekttyp: wertvolle Naturfläche	Objekt Nr. N4
Strasse / Flurname: Burggarten	 
Parzellen-Nr. 333	
Bedeutung: wertvoll	
Beschreibung / Bemerkung: Wiesenboard Artenreicher Wiesenstreifen um Sportplatz, mit verschiedenen speziellen krautigen Arten (Flockenblumen, Margerite, Wiesensalbei, Orangerotes Habichtskraut, Kammgras, Knäuelgras, etc.).	
Mögliche Pflege- und Aufwertungsmassnahmen: Erhalt der Artenvielfalt durch späten Schnitttermin im Jahr (Mitte/Ende Juli, Versamen der Blütenpflanzen zulassen).	
<u>Empfehlung für Schutzmassnahmen:</u> <input type="checkbox"/> Aufnahme in Zonenvorschriften <input checked="" type="checkbox"/> Erhalten ohne Schutzstatus	


Objekttyp: wertvolle Naturfläche	Objekt Nr. N5
Strasse / Flurname: Weidenweg	
Parzellen-Nr. 2227	
Bedeutung: sehr wertvoll	
Beschreibung / Bemerkung: Strukturreiche Fläche «Eidechsenwäldchen». Artenreiche Hochhecke mit Hartriegel, Hasel, Feldahorn, Rosensträucher, etc. und wertvollen Einzelbäumen entlang Tramgleis. Weitere Strukturelemente sind Steinhaufen. V.a. die Einzelbäume werden von div. Vogelarten besiedelt (Schwanzmeise, Distelfink, etc.).	
Mögliche Pflege- und Aufwertungsmassnahmen: In diesem Zustand zu erhalten, die Steinstrukturen regelmässig freistellen (ausmähen).	
<u>Empfehlung für Schutzmassnahmen:</u> <input checked="" type="checkbox"/> Aufnahme in Zonenvorschriften <input type="checkbox"/> Erhalten ohne Schutzstatus	


Objekttyp: wertvolle Naturfläche	Objekt Nr. N6
Strasse / Flurname: Löchlimattweg	
Parzellen-Nr. 589	
Bedeutung: wertvoll	
Beschreibung / Bemerkung: Magerwiese Artenreiche Wiese mit 2 Obstbäumen und Sitzplatz.	
Mögliche Pflege- und Aufwertungsmassnahmen: Pflegeschnitte und Erhalt der Obstbäume. Später Schnitttermin der Wiese (Versamen der Blütenpflanzen ermöglichen).	
<u>Empfehlung für Schutzmassnahmen:</u> <input type="checkbox"/> Aufnahme in Zonenvorschriften <input checked="" type="checkbox"/> Erhalten ohne Schutzstatus	


Objekttyp:	wertvolle Naturfläche	Kernzone	Objekt Nr. N7
Strasse / Flurname:	Bachweg		
Parzellen-Nr.	352		
Bedeutung:	bemerkenswert		
Beschreibung / Bemerkung: Magerwiese mit geringem Ruderalcharakter Einziger geringer Grünflächenanteil der Gewerbezone (ökologische Ausgleich zu grossflächig versiegeltem PP-Areal). Neophyten (Erigeron annuus / Einjähriges Berufkraut) vorhanden.			
Mögliche Pflege- und Aufwertungsmassnahmen: Entfernung der Neophyten und später Schnitttermin der Wiese anstreben. Ergänzung mit wenig Strukturelementen wie beispielsweise Sandmulden, Steinhäufen, Holz-/Laubhäufen.			
<u>Empfehlung für Schutzmassnahmen:</u> <input type="checkbox"/> Aufnahme in Zonenvorschriften <input checked="" type="checkbox"/> Erhalten ohne Schutzstatus			

Objekttyp:	wertvolle Naturfläche	Kernzone	Objekt Nr. N8
Strasse / Flurname:	Ob dem Fuchshag		
Parzellen-Nr.	2284		
Bedeutung:	sehr wertvoll		
Beschreibung / Bemerkung: Obstwiese Obstwiese mit alten Obstbäumen (2 Äpfel-, 2 Pflaumenbäume) umgeben von einer Hochhecke. Wertvolles halboffenes Rückzugsgebiet innerhalb der Siedlungsfläche			
Mögliche Pflege- und Aufwertungsmassnahmen: Alte Obstbäume auch als Totholz stehen lassen (Lebensraum div. Käferarten). Heckenpflege (selektives auf den Stock setzen der schnellwachsenden Arten wie Haselsträucher).			
<u>Empfehlung für Schutzmassnahmen:</u> <input checked="" type="checkbox"/> Aufnahme in Zonenvorschriften <input type="checkbox"/> Erhalten ohne Schutzstatus			

Objekttyp: wertvolle Naturfläche	Objekt Nr. N9
Strasse / Flurname: SPZ Chrüzagger	
Parzellen-Nr. 2339	
Bedeutung: wertvoll	
Beschreibung / Bemerkung: Wiese mit Ackerbegleitflora. Nährstoffreiche Wiese mit viel Labkraut, etwas Mohn und Pippau.	
Mögliche Pflege- und Aufwertungsmassnahmen: Wiese ausmagern und nur 1 x im Jahr (mit spätem Schnitttermin) mähen. Zusammen mit Hecke H7 aufwerten. Krautsaum zur Hecke stehen lassen (nur jedes zweite Jahr und abschnittsweise mähen).	
<u>Empfehlung für Schutzmassnahmen:</u> <input checked="" type="checkbox"/> Aufnahme in Zonenvorschriften (vgl. auch P2 im Begleitbericht) <input type="checkbox"/> Erhalten ohne Schutzstatus	

Objekttyp: wertvolle Naturfläche	Kernzone	Objekt Nr. N10
Strasse / Flurname: Beundenstrasse		
Parzellen-Nr. 427		
Bedeutung: wertvoll		
Beschreibung / Bemerkung: Magerwiese Magerwiese mit vereinzelt Sträuchern (z.B. Pfaffenhütchen, Zierstrauch mit Blasenfrüchten) und von 4 Einzelbäumen (Hagebuchen; E58 und E59) umgeben.		
Mögliche Pflege- und Aufwertungsmassnahmen: Später Schnitttermin der Wiesenfläche (Versamen der Blütenpflanzen ermöglichen) und bei Ersatz oder Neupflanzung der Sträucher einheimische Arten verwenden.		
<u>Empfehlung für Schutzmassnahmen:</u> <input type="checkbox"/> Aufnahme in Zonenvorschriften <input checked="" type="checkbox"/> Erhalten ohne Schutzstatus		


Objekttyp:	wertvolle Naturfläche	Kernzone	Objekt Nr. N11
Strasse / Flurname:	Zw. Waldrain und Drosselstr. (Grünzone)		
Parzellen-Nr.	2070		
Bedeutung:	wertvoll		
Beschreibung / Bemerkung: Nährstoffreiche Wiese Grasreicher Wiesenstreifen mit beidseitiger, angrenzender Gartennutzung.			
Mögliche Pflege- und Aufwertungsmassnahmen: Später Schnitttermin der Wiesenfläche (Versamen der Blütenpflanzen ermöglichen) und Saumstreifen zu den angrenzenden Gartennutzungen (Hecken, Sträucher) stehen lassen (ggf. abschnittsweise nur alle 2 Jahre mähen).			
<u>Empfehlung für Schutzmassnahmen:</u> <input checked="" type="checkbox"/> Aufnahme in Zonenvorschriften <input type="checkbox"/> Erhalten ohne Schutzstatus			


Objekttyp:	wertvolle Naturfläche	Kernzone	Objekt Nr. N12
Strasse / Flurname:	Gmeinholzweg		
Parzellen-Nr.	1222		
Bedeutung:	wertvoll		
Beschreibung / Bemerkung: Mergelweg, Magerwiese Mergelweg mit Wiesenrabatte (Salbei, Esparsette, Wicke, Pippau, Lucerne, Knäuelgras, Flockenblume, Klapertopf).			
Mögliche Pflege- und Aufwertungsmassnahmen: Später Schnitttermin (Versamen der Blütenpflanzen zulassen). Bevor die Saat-Lucerne überhandnimmt, diese stark dezimieren (vor dem Blühen mit den Wurzeln entfernen).			
<u>Empfehlung für Schutzmassnahmen:</u> <input checked="" type="checkbox"/> Aufnahme in Zonenvorschriften <input type="checkbox"/> Erhalten ohne Schutzstatus			

Objekttyp:	wertvolle Naturfläche	Kernzone	Objekt Nr. N13
Strasse / Flurname:	Im Biera		
Parzellen-Nr.	2631, 1226, 1152, 1240, 1241, 1242, 1254		
Bedeutung:	sehr wertvoll		
Beschreibung / Bemerkung: Grünzone mit Wanderweg (Mergel) Mergelweg und artenreiche Wiese. Gegen Norden zuerst Strauchgruppen anschliessend geschlossenere Mittelhecke mit standortheimischen Arten wie Kreuzdorn, Salweide, Hundsrose sowie vereinzelt Bäumen (Kirschbäume). Wichtige Vernetzungsachse / «Grüner Korridor» entlang Wanderweg mit einzelnen Strauchfragmenten (lückige Hecke).			
Mögliche Pflege- und Aufwertungsmassnahmen: Grünstreifen entlang Wanderweg erhalten und fördern. Prüfung ob Aufnahme als Naturschutzzone möglich. Evtl. die Fläche sogar mit der ganzen Parz. 1242 erweitern			
<u>Empfehlung für Schutzmassnahmen:</u> <input checked="" type="checkbox"/> Aufnahme in Zonenvorschriften (siehe dazu auch Objekt P9 im Bericht, Kap. 7) <input type="checkbox"/> Erhalten ohne Schutzstatus			

Objekttyp:	wertvolle Naturfläche	Kernzone	Objekt Nr. N14
Strasse / Flurname:	Im Biera		
Parzellen-Nr.	1245, 1254		
Bedeutung:	wertvoll		
Beschreibung / Bemerkung: Grünzone Artenreiche Wiese angrenzend an Wanderweg-Verbindung auf Mergel (auf Seite BS, kantonale Wanderroute). Vernetzung («Grüner Korridor») mit N13.			
Mögliche Pflege- und Aufwertungsmassnahmen: Gesamte Fläche erhalten und prüfen ob Aufnahme als Naturschutzzone möglich ist oder zumindest den Grünstreifen entlang des Wanderwegs erhalten.			
<u>Empfehlung für Schutzmassnahmen:</u> <input checked="" type="checkbox"/> Aufnahme in Zonenvorschriften (siehe dazu auch Objekt P9 im Bericht, Kap. 7) <input type="checkbox"/> Erhalten ohne Schutzstatus			

Objekttyp:	Naturschutzgebiet	Objekt Nr. N15
Strasse / Flurname:	komm. Naturschutzzone am Birsig	
Parzellen-Nr.	569, 570, 571, 3853, 3854	
Bedeutung:	sehr wertvoll	
Beschreibung / Bemerkung: Fläche mit Kleinstrukturen Einzelbäumen, Strauchgruppen und eine kleine Niederhecke vorhanden sowie v.a. aus einer blumenreichen Wiese und einer mageren Weide bestehend. Ausserdem befinden sich drei kleine Teiche und Lesesteinhäufen (Steinlinsen) im Gebiet. Zusammensetzung der Sträucher und Wiese aus Feldahorn, Nussbaum, Grau-Erle, Steinweichsel, Rohrkolben, Wiesen-Salbei, Wilder Dost, Echtes Labkraut, Wiesen-Storchschnabel, etc.		
Mögliche Pflege- und Aufwertungsmassnahmen: Schutz- und Pflegemassnahmen präzisieren, ausrichten auf verschiedene Vegetationstypen (siehe auch Bericht 6.3 Kapitel Naturschutzzonen).		
<i>Empfehlung für Schutzmassnahmen:</i> <input type="checkbox"/> Aufnahme in Zonenvorschriften <input checked="" type="checkbox"/> Erhalten Werte gem. rechtskräftiger Naturschutzzone		

Objekttyp:	wertvolle Naturfläche	Objekt Nr. N16
Strasse / Flurname:	Chänelmatten	
Parzellen-Nr.	940	
Bedeutung:	wertvoll	
Beschreibung / Bemerkung: Wiese mit Obstbäumen Grosszügige Freifläche am Siedlungsrand in der Nähe des Waldrandes mit angrenzendem Feldgehölz.		
Empfehlung für Unterhalt und Pflegemassnahmen: Später Schnitttermin der Wiese anstreben (Versamen der Blütenpflanzen ermöglichen) und regelmässige Obstbaum-Pflege. Krautsaum zum Feldgehölz ausbilden (Wiesenstreifen stehen lassen, abschnittsweise nur alle 2 Jahren mähen). Langfristige Erhaltung prüfen.		
<i>Empfehlung für Schutzmassnahmen:</i> <input type="checkbox"/> Aufnahme in Zonenvorschriften <input checked="" type="checkbox"/> Erhalten ohne Schutzstatus		

Objekttyp: wertvolle Naturfläche	Objekt Nr. N17
Strasse / Flurname: Hofmattweg	
Parzellen-Nr. 472, 475, 476	
Bedeutung: bemerkenswert	
Beschreibung / Bemerkung: Schrebergärten / Gartennutzung Privatparzellen mit markantem Nussbaum in der Nähe des Buswendeplatzes im Dorfzentrum.	
Empfehlung für Unterhalt und Pflegemassnahmen: Naturnaher Garten fördern (einheimische Arten verwenden, siehe dazu auch Kap. 9 des Berichts, Link zur Broschüre des Kantons und Anhang 1 des Berichts). Nussbaum erhalten.	
<i>Empfehlung für Schutzmassnahmen:</i>	
<input type="checkbox"/> Aufnahme in Zonenvorschriften <input checked="" type="checkbox"/> Erhalten ohne Schutzstatus	

SONDERSTANDORTE


Mergelweg, Weiher, Vogel-Nistplätze, etc.

S - OBJEKTE


Objekttyp: Sonderstandort	Objekt Nr. S1
Strasse / Flurname: Schulstr., Turnhalle / MZH Schule Talholz	
Parzellen-Nr. 1850	
Bedeutung: sehr wertvoll	
Beschreibung / Bemerkung: Mehlschwalben-Nester Ca. 40 Nester mit Kotbrett. Zahlreich genutzte Nester einer Schwalbenkolonie. Bei Unterhaltsmassnahmen am Gebäude mit der erforderlichen Sorgfalt umgehen.	
<u>Empfehlung für Schutzmassnahmen:</u> <input checked="" type="checkbox"/> Aufnahme in Zonenvorschriften <input type="checkbox"/> Erhalten ohne Schutzstatus	


Objekttyp: Sonderstandort	Objekt Nr. S2
Strasse / Flurname: Schulhaus Talholz	
Parzellen-Nr. 1850	
Bedeutung: sehr wertvoll	
Beschreibung / Bemerkung: Mauersegler An der Dachuntersicht angebrachte Nistkästen. Bei Unterhaltsmassnahmen am Gebäude mit der erforderlichen Sorgfalt umgehen.	
<u>Empfehlung für Schutzmassnahmen:</u> <input checked="" type="checkbox"/> Aufnahme in Zonenvorschriften <input type="checkbox"/> Erhalten ohne Schutzstatus	


Objekttyp: Sonderstandort	Objekt Nr. S3
Strasse / Flurname: Schloss Bottmingen	
Parzellen-Nr. 384	
Bedeutung:	
Beschreibung / Bemerkung: Weiheranlage Weiheranlage (mit Schilfkolben, gelbe Schwertlilie, Seerosen) mit extensivem Wiesenbord und Einzelbäumen (Robinie, Akazie, Bergahorn, Linden vgl.) umzäunt mit 1m- hoher Hagebuchen Niederhecke + 4 Platanen auf Sitzplatz. Schlossgraben-/Weiher teilweise mit unverbundene und bewachsenen Mauern umgeben.	
<u>Empfehlung für Schutzmassnahmen:</u> <input checked="" type="checkbox"/> Aufnahme in Zonenvorschriften (<i>Schutzzone zur Erhaltung der Umgebungsgestaltung prüfen</i>), vgl. F1 im Bericht <input type="checkbox"/> Erhalten ohne Schutzstatus	


Objektyp:	Sonderstandort	Objekt Nr. S4
Strasse / Flurname:	Schloss Bottmingen	
Parzellen-Nr.	384	
Bedeutung:		
Beschreibung / Bemerkung:	Garten-/ Aussenanlage Strukturierter Garten mit Geh-/Kiesweg + Rasenstreifen + Wasserspiel (mit Buchsgarten + Pfingstrosen)	
<u>Empfehlung für Schutzmassnahmen:</u> <input checked="" type="checkbox"/> Aufnahme in Zonenvorschriften (<i>Schutzzone zur Erhaltung der Umgebungsgestaltung prüfen</i>), vgl. F1 im Bericht <input type="checkbox"/> Erhalten ohne Schutzstatus		

Objektyp:	Sonderstandort	Objekt Nr. S5
Strasse / Flurname:	Chänelbächli	
Parzellen-Nr.	1880 / 3513	
Bedeutung:	wertvoll	
Beschreibung / Bemerkung:	Bächli geöffneter Bachverlauf, beidseitig mit Steinblöcken begrenzt und relativ vielfältigen Wiesenstreifen. Bezug zu Von Bedeutung in Bezug zum anschliessenden kant. Naturschutzgebiet	
<u>Empfehlung für Schutzmassnahmen:</u> <input type="checkbox"/> Aufnahme in Zonenvorschriften <input checked="" type="checkbox"/> Erhalten ohne Schutzstatus		


Objektyp:	Sonderstandort	Kernzone	Objekt Nr. S6
Strasse / Flurname:	Efeweg		
Parzellen-Nr.	3485		
Bedeutung:	sehr wertvoll		
Beschreibung / Bemerkung:	Mergelweg Teilweise links und rechts flankiert mit Wiesenstreifen, mageres Stück mit Mohn, Karthäuser-Nelken, etc. (ca. 2 x 3m)		
<u>Empfehlung für Schutzmassnahmen:</u> <input type="checkbox"/> Aufnahme in Zonenvorschriften <input checked="" type="checkbox"/> Erhalten ohne Schutzstatus			

Objektyp:	Sonderstandort	Objekt Nr. S7
Strasse / Flurname:	SPZ Chrüzagger	
Parzellen-Nr.	2339	
Bedeutung:	sehr wertvoll	
Beschreibung / Bemerkung:	Hecken-Saum Bord Potenzial für wertvollen artenreichen Saum. Objekt in Zusammenhang mit H8 entwickeln.	
<u>Empfehlung für Schutzmassnahmen:</u> <input checked="" type="checkbox"/> Aufnahme in Zonenvorschriften (vgl. auch P2 im Bericht) <input type="checkbox"/> Erhalten ohne Schutzstatus		

Objektyp:	Sonderstandort	Objekt Nr. S8
Strasse / Flurname:	Chäppeligraben, Batteriestr.	
Parzellen-Nr.	1120	
Bedeutung:		
Beschreibung / Bemerkung:	Weiher (beim Banntagplatz, Kiesplatz) Betonweiher mit Schilf und Löffelwasserpflanzen (20 x 10m) von Sträuchern umzäunt. Viele Krot-Kaulquappen (ca. 150 Stk.), versch. Schneckenarten und Molche vorhanden. Regelmässige Pflege der Weiheranlage sowie bei Bedarf Auslichten der Ränder.	
<u>Empfehlung für Schutzmassnahmen:</u> <input checked="" type="checkbox"/> Aufnahme in Zonenvorschriften <input type="checkbox"/> Erhalten ohne Schutzstatus		

Objektyp:	Sonderstandort	Objekt Nr. S9
Strasse / Flurname:	Pfaffenrainstr.	
Parzellen-Nr. Grünzonen	1122 (SPZ), 1124 u.1125	
Bedeutung:	wertvoll	
Beschreibung / Bemerkung: Landwirtschaftl. Nutzung / Fichtenplantage Wiese in Waldbucht (Nussbaum, Zierstrauch, Brennnesselsaum zur Pfaffenrainstrasse, weiter Hartriegel, Hasel) – Parz. 1122. Anschliessend Grünzone mit Tannenbaumplantage (Fichten) – Parz. 1124 Weiter Grünzone – Parz. 1124. Fichtenplantage und Abfallentsorgungsstelle. Insbesondere befindet sich auf Parz. 122 ein Potential für eine grossflächige Naturfläche (z.B. Magerwiese) und extensiver landwirtschaftlicher Nutzung. Sämtliche Flächen könnten als Pufferzone/Schonstreifen zur kantonalen Naturschutzzone und ornithologischem Wertgebiet ausgebildet werden.		
<u>Empfehlung für Schutzmassnahmen:</u> <input checked="" type="checkbox"/> Aufnahme in Zonenvorschriften bzw. Präzisieren der Schutzziele in Grünzonen (<i>vgl. auch P6 und P7 im Bericht</i>) <input type="checkbox"/> Erhalten ohne Schutzstatus		

Objektyp:	Sonderstandort	Objekt Nr. S10
Strasse / Flurname:	Pfaffenrainstr.	
Parzellen-Nr.	982	
Bedeutung:	bemerkenswert	
Beschreibung / Bemerkung: Aussichtspunkt / Reservoir (1923) Erhöhtes Podest an Hang mit Teerplatz und Brunnen als Zugang. Um den Vorplatz mit niederen Sträuchern begrünt. Steile Treppe die von Ruchholzstrasse zum Podest führt		
<u>Empfehlung für Schutzmassnahmen:</u> <input type="checkbox"/> Aufnahme in Zonenvorschriften <input checked="" type="checkbox"/> Erhalten ohne Schutzstatus		

Objekttyp: Sonderstandort	Objekt Nr. S11
Strasse / Flurname: Pfaffenrainstrasse	
Parzellen-Nr. 1120	
Bedeutung:	
Beschreibung / Bemerkung: schmaler Waldweg (Rehwägli durch komm. NS-Gebiet (Wald). Dieser Weg ist stellvertretend für die kleinen Verbindungen durch die Waldinseln im Siedlungsgebiet. Erhalten und möglichst nicht ausbauen.	
<u>Empfehlung für Schutzmassnahmen:</u> <input type="checkbox"/> Aufnahme in Zonenvorschriften <input checked="" type="checkbox"/> Erhalten ohne Schutzstatus	


Objekttyp: Sonderstandort	Objekt Nr. S12
Strasse / Flurname: Ruchholz	
Parzellen-Nr. 1120	
Bedeutung: wertvoll	
Beschreibung / Bemerkung: Eichen-/Laubmischwald Schutzziele und Umsetzung gem. rechtskräftigen Bestimmungen weiterführen: Insbesondere Förderung der Eichen und langfristiges Überführen des Bestandes in einen Eichen-Hagebuchenwald.	
<u>Empfehlung für Schutzmassnahmen:</u> <input checked="" type="checkbox"/> Schutz gem. Zonenvorschriften weiterführen <input type="checkbox"/> Erhalten ohne Schutzstatus	

Objektyp: Sonderstandort	Objekt Nr. S13 ^a
Strasse / Flurname: Fuchshagwald	
Parzellen-Nr. 2317 - 2324	
Bedeutung: bedeutend	
Beschreibung / Bemerkung: Mergelweg / Grube Geologisch interessantes Gebiet mit Waldquerungen und steilen Abbrüchen und alten Grubenrändern. Lättgrubenweg durch den Fuchshagwald.	
<u>Empfehlung für Schutzmassnahmen:</u> <input type="checkbox"/> Aufnahme in Zonenvorschriften <input checked="" type="checkbox"/> Erhalten ohne Schutzstatus	

Objektyp: Sonderstandort	Objekt Nr. S14
Strasse / Flurname: Ob den Fuchshag	
Parzellen-Nr. 2340	
Bedeutung: wertvoll	
Beschreibung / Bemerkung: Waldweg Erhaltung des Waldwegs in Mergel.	
<u>Empfehlung für Schutzmassnahmen:</u> <input type="checkbox"/> Aufnahme in Zonenvorschriften <input checked="" type="checkbox"/> Erhalten ohne Schutzstatus	

Objektyp: Sonderstandort	Objekt Nr. S15
Strasse / Flurname: Verbindung zum Kirschbaumweg	
Parzellen-Nr. 2279	
Bedeutung: wertvoll	
Beschreibung / Bemerkung: Fussweg Erhaltung Fussweg in Mergel.	
<u>Empfehlung für Schutzmassnahmen:</u> <input type="checkbox"/> Aufnahme in Zonenvorschriften <input checked="" type="checkbox"/> Erhalten ohne Schutzstatus	


Objektyp:	Sonderstandort	Objekt Nr. S16
Strasse / Flurname:	Talmattweg	
Parzellen-Nr.	566	
Bedeutung:		
Beschreibung / Bemerkung:	Fussweg Fussweg in Mergel, Breite ca. 1 Meter ab Starenstrasse, Verbundsteine. Erhaltung unversiegelte Fusswegverbindung	
<u>Empfehlung für Schutzmassnahmen:</u>	<input type="checkbox"/> Aufnahme in Zonenvorschriften <input checked="" type="checkbox"/> Erhalten ohne Schutzstatus	


Objektyp:	Sonderstandort	Objekt Nr. S17
Strasse / Flurname:	Chornwägli	
Parzellen-Nr.	2601	
Bedeutung:	wertvoll	
Beschreibung / Bemerkung:	Fussweg Erhaltung Fussweg in Mergel	
<u>Empfehlung für Schutzmassnahmen:</u>	<input type="checkbox"/> Aufnahme in Zonenvorschriften <input checked="" type="checkbox"/> Erhalten ohne Schutzstatus	

Objektyp:	Sonderstandort	Objekt Nr. S18
Strasse / Flurname:	Bruderholz-Quartier	
Parzellen-Nr.	2593, 2594, 2600	
Bedeutung:	wertvoll	
Beschreibung / Bemerkung:	Querverbindungen / Zugang zur Spitzacker-Promenade. Erhaltung der Zugangswege in Mergel oder anderer naturnaher Ausstattung, keine Versiegelung.	
<u>Empfehlung für Schutzmassnahmen:</u>	<input type="checkbox"/> Aufnahme in Zonenvorschriften <input checked="" type="checkbox"/> Erhalten ohne Schutzstatus	

Objektyp:	Sonderstandort	Objekt Nr. S19
Strasse / Flurname:	Spitzacker-Promenade / Predigerhofstrasse / Rappenbodenweg / Gemeindeholzweg	
Parzellen-Nr.	div.	
Bedeutung:	sehr wertvoll	
Beschreibung / Bemerkung:	Teile des kant. Wanderweg-Netzes sowie Spitzacker-Promenade. Verbindungen sind als Mergelwege ausgestaltet. Mergelwege erhalten, Aufnahme als Schutzobjekte prüfen.	
<u>Empfehlung für Schutzmassnahmen:</u>		
<input checked="" type="checkbox"/> Aufnahme in Zonenvorschriften (<i>Verbund von Strukturelementen, Schutzobjekt bzw. Präzisierung Bestimmung Grünzone prüfen</i>), vgl. F2 im Bericht <input type="checkbox"/> Erhalten ohne Schutzstatus		

Objektyp:	Sonderstandort	Objekt Nr. S20
Strasse / Flurname:	Uferschutzzone Birsig	
Parzellen-Nr.	247	
Bedeutung:	sehr wertvoll	
Beschreibung / Bemerkung:	Uferbegleitvegetation entlang Birsig. Mit best. Uferschutz zonen bzw. Gewässerräumen den Raum weiterhin sichern. Präzisieren der Bestimmung zur Uferschutzzone Richtung hoher Artenvielfalt (vgl. auch Vorschlag Bestimmung im Bericht, Kap. 6.3)	
<u>Empfehlung für Schutzmassnahmen:</u>		
<input checked="" type="checkbox"/> best. Schutzzone (Uferschutzzone) weiterführen <input type="checkbox"/> Erhalten ohne Schutzstatus		


Objektyp:	Sonderstandort	Objekt Nr. S21
Strasse / Flurname:	Albert-Hoffmann Anlage	
Parzellen-Nr.	2256	
Bedeutung:	bemerkenswert	
Beschreibung / Bemerkung:	Teilweise künstlich angelegte Strukturen in Grünzone. Aufwertung durch standortheimische Bepflanzung anstreben.	
<u>Empfehlung für Schutzmassnahmen:</u>		
<input type="checkbox"/> Aufnahme in Zonenvorschriften <input checked="" type="checkbox"/> Erhalten ohne Schutzstatus		

Objekttyp: Sonderstandort	Objekt Nr. S22
Strasse / Flurname: Rübäggerli	
Parzellen-Nr. 2079	
Bedeutung: wertvoll	
Beschreibung / Bemerkung: Rebenstandort in Hanglage am Rande des Dorfkerns. Umgeben von wertvollen Strukturen.	
<i>Empfehlung für Schutzmassnahmen:</i>	
<input type="checkbox"/> Aufnahme in Zonenvorschriften <input checked="" type="checkbox"/> Erhalten ohne Schutzstatus	


BRUNNEN

B - OBJEKTE

Objektyp: Brunnen	Objekt Nr. B1
Strasse / Flurname: Hinterdorfwägli	
Parzellen-Nr. 487	
Bedeutung: sehr wertvoll	
Beschreibung / Bemerkung: Brunnen (kommunal geschützt) Brunnen vor alter Scheune (Jhg. 1868). Es ist nicht nachvollziehbar, ob sich der Standort an der ursprünglichen Lage befindet.	
<u>Empfehlung für Schutzmassnahmen:</u> <input checked="" type="checkbox"/> Als Schutzobjekt erhalten <input type="checkbox"/> Erhalten ohne Schutzstatus	


Objektyp: Brunnen	Objekt Nr. B2
Strasse / Flurname: Baslerstr.	
Parzellen-Nr. 533	
Bedeutung: wertvoll	
Beschreibung / Bemerkung: Brunnen (kommunal geschützt) Brunnen an Hauptstr. auf gepflastertem Platz (keine Jahreszahl graviert).	
<u>Empfehlung für Schutzmassnahmen:</u> <input checked="" type="checkbox"/> Als Schutzobjekt erhalten <input type="checkbox"/> Erhalten ohne Schutzstatus	


Objektyp: Brunnen	Objekt Nr. B3
Strasse / Flurname: Baslerstr.	
Parzellen-Nr. 527	
Bedeutung: sehr wertvoll	
Beschreibung / Bemerkung: Brunnen (kommunal geschützt) Grosse Brunnen auf gepflastertem Platz vor Restaurant (Jhg. 1944). Von 3 Linden umgeben (E36)	
<u>Empfehlung für Schutzmassnahmen:</u> <input checked="" type="checkbox"/> Als Schutzobjekt erhalten <input type="checkbox"/> Erhalten ohne Schutzstatus	


Objektyp:	Brunnen	Kernzone	Objekt Nr. B4
Strasse / Flurname:	Gmeiniwägli		
Parzellen-Nr.	2110		
Bedeutung:	wertvoll		
Beschreibung / Bemerkung:	Brunnen (kommunal geschützt) 2-teiliger Brunnen aus 2 Gesteinsblöcken, auf gepfläster-tem Platz (Verbundsteine)		
<u>Empfehlung für Schutzmassnahmen:</u> <input checked="" type="checkbox"/> Als Schutzobjekt erhalten <input type="checkbox"/> Erhalten ohne Schutzstatus			

Objektyp:	Brunnen	Kernzone	Objekt Nr. B5
Strasse / Flurname:	Baslerstr.		
Parzellen-Nr.	2025		
Bedeutung:	sehr wertvoll		
Beschreibung / Bemerkung:	Brunnen (kommunal geschützt) Länglicher Brunnen auf gepflästerem Untergrund mit anschliessendem sickerfähigem Belag. Von 4 Linden umgeben (E205)		
<u>Empfehlung für Schutzmassnahmen:</u> <input checked="" type="checkbox"/> Als Schutzobjekt erhalten <input type="checkbox"/> Erhalten ohne Schutzstatus			

Objektyp:	Brunnen	Kernzone	Objekt Nr. B6
Strasse / Flurname:	Kreisel, Therwilerstr.		
Parzellen-Nr.	1847		
Bedeutung:	wertvoll		
Beschreibung / Bemerkung:	Brunnen (kommunal geschützt) Brunnen mit Büste (Statue) aus Granitgestein neben Lindenbaum (E210). Auf gepflästerem Platz (nahezu komplett versiegelt). Jhg. 1957		
<u>Empfehlung für Schutzmassnahmen:</u> <input checked="" type="checkbox"/> Als Schutzobjekt erhalten <input type="checkbox"/> Erhalten ohne Schutzstatus			

Objekttyp: Brunnen	Kernzone	Objekt Nr. B7
Strasse / Flurname: Therwilerstr.		
Parzellen-Nr. 454		
Bedeutung: sehr wertvoll		
Beschreibung / Bemerkung: Brunnen (kommunal geschützt) Länglicher Brunnen auf gepflastertem Platz, Jhg. 1874 aus Naturstein		
<u>Empfehlung für Schutzmassnahmen:</u> <input checked="" type="checkbox"/> Als Schutzobjekt erhalten <input type="checkbox"/> Erhalten ohne Schutzstatus		

Objekttyp: Brunnen / Einzelbaum	Kernzone	Objekt Nr. B8
Strasse / Flurname: Im Bertschenacker		
Parzellen-Nr. 2282		
Bedeutung: wertvoll		
Beschreibung / Bemerkung: Brunnen Ellipsenförmiger Brunnen aus Natursteinblock		
<u>Empfehlung für Schutzmassnahmen:</u> <input checked="" type="checkbox"/> Aufnahme in Zonenvorschriften <input type="checkbox"/> Erhalten ohne Schutzstatus		

Objekttyp: Brunnen	Kernzone	Objekt Nr. B9
Strasse / Flurname: Talholzstrasse		
Parzellen-Nr. 2948		
Bedeutung: wertvoll		
Beschreibung / Bemerkung: Brunnen Länglicher Brunnen (mit grösserem und kleinerem Fussbecken) aus Naturstein mit Mergelplatz und Sitzbank (schmaler Streifen vor Brunnen geteert) – ausserhalb Siedlungsgebiet		
<u>Empfehlung für Schutzmassnahmen:</u> <input checked="" type="checkbox"/> Aufnahme in Zonenvorschriften <input type="checkbox"/> Erhalten ohne Schutzstatus		

Objekttyp: Brunnen	Kernzone	Objekt Nr. B10
Strasse / Flurname: Pfaffenrainstr.		
Parzellen-Nr. 982		
Bedeutung:		
Beschreibung / Bemerkung: Brunnen Auf Vorplatz des Aussichtspunkt S11 (Reservoir). Mit Granitstein, kreisförmiger Brunnen; Jhg. 1998. Umgebungsgestaltung aufwerten. Attraktivere Aussichtsplattform gestalten.		
<u>Empfehlung für Schutzmassnahmen:</u> <input checked="" type="checkbox"/> Aufnahme in Zonenvorschriften <input type="checkbox"/> Erhalten ohne Schutzstatus		

Objekttyp: Brunnen	Kernzone	Objekt Nr. B11
Strasse / Flurname: Spitzacker Promenade (Grünzone)		
Parzellen-Nr. 2581		
Bedeutung: wertvoll		
Beschreibung / Bemerkung: Brunnen Länglicher Brunnen aus Naturstein (gelblich, Sandstein) auf gepflästertem Platz umgeben von 2 Bänken auf Kiesplatz		
<u>Empfehlung für Schutzmassnahmen:</u> <input checked="" type="checkbox"/> Aufnahme in Zonenvorschriften (<i>Verbund von Strukturelementen, Schutzobjekt bzw. Präzisierung Bestimmung Grünzone prüfen</i>), vgl. F2 im Bericht <input type="checkbox"/> Erhalten ohne Schutzstatus		

Objekttyp: Brunnen	Kernzone	Objekt Nr. B12
Strasse / Flurname: Weichselmattstrasse		
Parzellen-Nr. 3392		
Bedeutung: wertvoll		
Beschreibung / Bemerkung: Brunnen auf Mergelplatz (ohne Jahreszahl)		
<u>Empfehlung für Schutzmassnahmen:</u> <input checked="" type="checkbox"/> Aufnahme in Zonenvorschriften <input type="checkbox"/> Erhalten ohne Schutzstatus		


GARTENNUTZUNG / UMGEBUNGSGESTALTUNG

durch Private in Grünzonen

G - OBJEKTE

Objektyp:	Sonderstandort	Objekt Nr. G1
Strasse / Flurname:	Oberwilerstrasse	
Parzellen-Nr.	2222	
Bedeutung:	bemerkenswert	
Beschreibung / Bemerkung: Hinterhof-Gärten, teilweise bestockt auf Grünzone Gartenbord entlang Lärmschutzwand. Unterschiedlich bestocktes und genutztes Bord liegt auf dem Areal der Kantonsstrassenparzelle. Unterhaltsregelung nicht ablesbar.		
<u>Empfehlung für Schutzmassnahmen:</u> <input type="checkbox"/> Aufnahme in Zonenvorschriften <input checked="" type="checkbox"/> Erhalten ohne Schutzstatus		

Objektyp:	Sonderstandort	Objekt Nr. G2
Strasse / Flurname:	Grünzone in der Kernzone, entlang Tramgleis	
Parzellen-Nr.	div. Parzellen	
Bedeutung:	Areal von Bedeutung	
Beschreibung / Bemerkung: Hinterhof-Gärten auf Grünzone Kleinstrukturierte, vielfältige Gartennutzung neben Wochenmarkt-Platz und Flächen mit geringem Wert. Aufwertung bezgl. Durchgrünung.		
<u>Empfehlung für Schutzmassnahmen:</u> <input type="checkbox"/> Aufnahme in Zonenvorschriften <input checked="" type="checkbox"/> Erhalten / Aufwerten ohne Schutzstatus		

Objektyp:	Sonderstandort	Objekt Nr. G3 ^a
Strasse / Flurname:	zwischen Drosselstr. / Starenstrasse (Grünzone)	
Parzellen-Nr.	4157, 4158, 648	
Bedeutung:	---	
Beschreibung / Bemerkung: Gartennutzung Sitzplätze auf Grünzone Ausgeschiedene Grünzone zwecks Freihaltung für Werkleitungen etc. Gartennutzung.		
<u>Empfehlung für Schutzmassnahmen:</u> <input type="checkbox"/> Aufnahme in Zonenvorschriften <input type="checkbox"/> Erhalten ohne Schutzstatus <input checked="" type="checkbox"/> Umzonung in Wohnzone prüfen		

Objekttyp: Sonderstandort	Objekt Nr. G4
Strasse / Flurname: Bruderholzagger	
Parzellen-Nr. 3499, 1289, 1271, 3249, 3962	
Bedeutung: bedeutend (Standort)	
Beschreibung / Bemerkung: Gartennutzung in Grünzone Ausgeschiedene Grünzone zwecks Freihaltung und Puffer zum Offenland.	
<u>Empfehlung für Schutzmassnahmen:</u>	
<input type="checkbox"/> Aufnahme in Zonenvorschriften <input type="checkbox"/> Erhalten ohne Schutzstatus <input checked="" type="checkbox"/> Umzonung in Wohnzone oder Durchsetzung ökologische wertvolle Grünzone prüfen	