

Datum	Index	Änderung	Gez.
03.09.2021	A	Anpassungen gemäss Polizei	az

**BASEL
LANDSCHAFT**
BAU- UND UMWELTSCHUTZDIREKTION
TIEFBAUAMT

Gemeinde Bottmingen
Schlossgasse, Therwilerstrasse,
Baslerstrasse und Bruderholzstrasse

MASSNAHMENKONZEPT Tempo 30

Situation

1:1000

Plan-Nr.: TABL 2486.10 - 02/01A

Datum: 02.09.2021

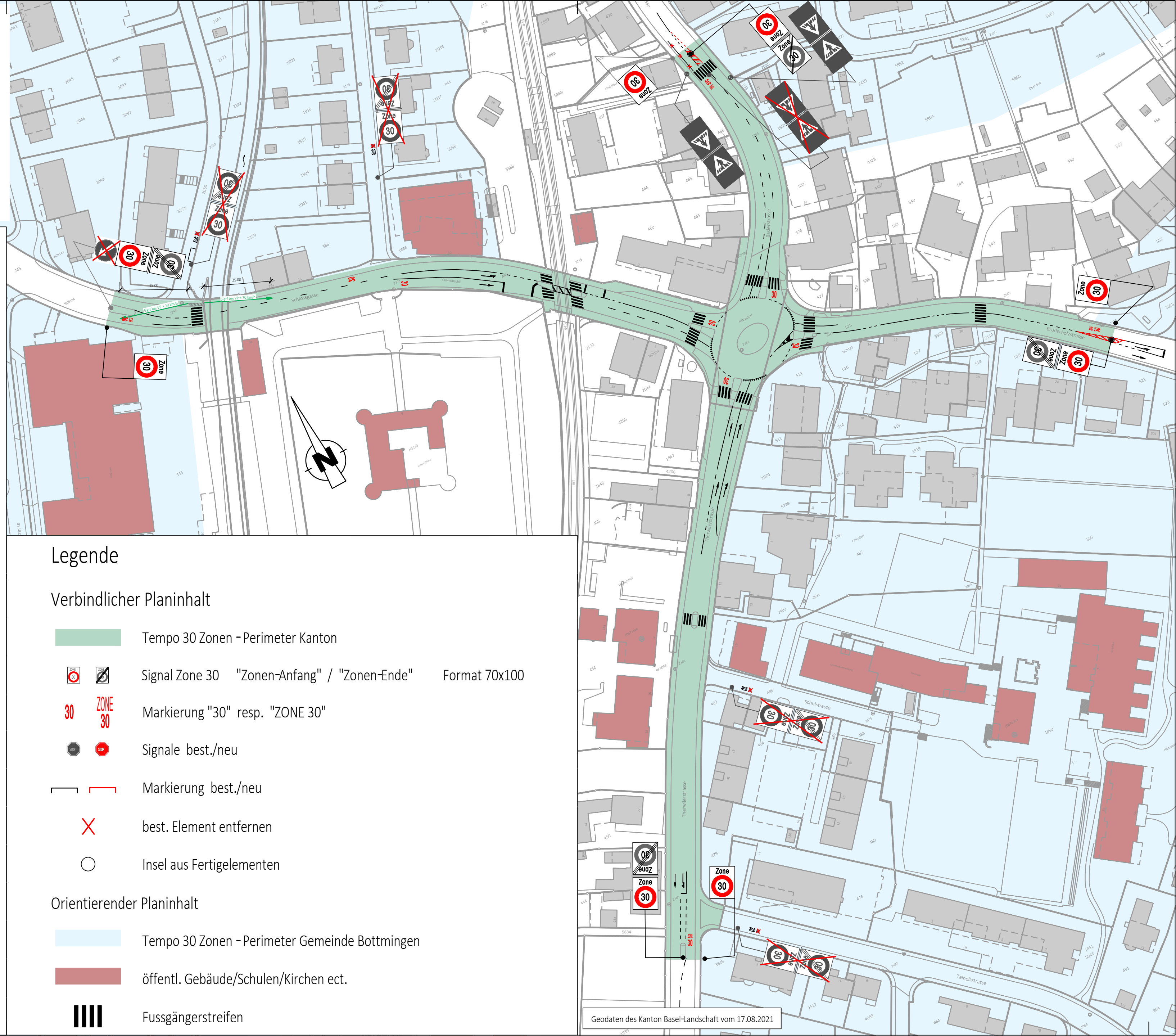
Gez.: az

Rev.: 03.09.2021

Format: 38 x 58








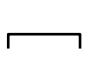



**GLASER
SAXER
KELLER** INGENIEURE
ARCHITEKTEN

Glaser Saxer Keller AG
Birsigstrasse 10
CH-4103 Bottmingen
41 61 25 92 20






Legende

Verbindlicher Planinhalt

-  Tempo 30 Zonen - Perimeter Kanton
-   Signal Zone 30 "Zonen-Anfang" / "Zonen-Ende" Format 70x100
-   Markierung "30" resp. "ZONE 30"
-   Signale best./neu
-   Markierung best./neu
-  best. Element entfernen
-  Insel aus Fertigelementen

Orientierender Planinhalt

-  Tempo 30 Zonen - Perimeter Gemeinde Bottmingen
-  öffentl. Gebäude/Schulen/Kirchen ect.
-  Fussgängerstreifen

Geodaten des Kanton Basel-Landschaft vom 17.08.2021